

80.826 Frauenfeld - Lanzenneunforn - Steckborn  

Stand: 26. August 2024

Ⓜ ohne 1.5.

→	82601	82605	82607	82611	82613	82615	82617	82619	82621	82623	82625	82627	82629	82631
Frauenfeld, Bahnhof	05 16	05 46	06 16	06 46	07 16	07 46	08 46	09 46	10 46	11 16	11 46	12 46	13 46	14 46
Frauenfeld, Wellauer	05 20	05 50	06 20	06 50	07 20	07 50	08 50	09 50	10 50	11 20	11 50	12 50	13 50	14 50
Felben, Löwen	05 22	05 52	06 22	06 52	07 22	07 52	08 52	09 52	10 52	11 22	11 52	12 52	13 52	14 52
Pfyn, Biberpfad	05 24	05 54	06 24	06 54	07 24	07 54	08 54	09 54	10 54	11 24	11 54	12 54	13 54	14 54
Pfyn, Bürgi	05 25	05 55	06 25	06 55	07 25	07 55	08 55	09 55	10 55	11 25	11 55	12 55	13 55	14 55
Dettighofen, Linde		05 59		06 59						11 29				
Dettighofen, Lanzenneunfornstr	05 29		06 29		07 29	07 59	08 59	09 59	10 59		11 59	12 59	13 59	14 59
Lanzenneunforn, Dorf	05 30		06 30		07 30	08 00	09 00	10 00	11 00		12 00	13 00	14 00	15 00
Hörhausen, Dorf	05 34	06 02	06 34	07 02	07 34	08 04	09 04	10 04	11 04	11 32	12 04	13 04	14 04	15 04
Hörhausen, Freihof	05 35	06 03	06 35	07 03	07 35	08 05	09 05	10 05	11 05	11 33	12 05	13 05	14 05	15 05
Steckborn, Haldenberg	05 39	06 07	06 39	07 07	07 39	08 09	09 09	10 09	11 09	11 37	12 09	13 09	14 09	15 09
Steckborn, Bahnhof	05 44	06 12	06 44	07 12	07 44	08 14	09 14	10 14	11 14	11 42	12 14	13 14	14 14	15 14

82633 82635 82637 82639 82641 82643 82645 82647 82649 82651 82653 82655

Frauenfeld, Bahnhof	15 46	16 16	16 46	17 16	17 46	18 16	18 46	19 46	20 46	21 46	22 46	23 46		
Frauenfeld, Wellauer	15 50	16 20	16 50	17 20	17 50	18 20	18 50	19 50	20 50	21 50	22 50	23 50		
Felben, Löwen	15 52	16 22	16 52	17 22	17 52	18 22	18 52	19 52	20 52	21 52	22 52	23 52		
Pfyn, Biberpfad	15 54	16 24	16 54	17 24	17 54	18 24	18 54	19 54	20 54	21 54	22 54	23 54		
Pfyn, Bürgi	15 55	16 25	16 55	17 25	17 55	18 25	18 55	19 55	20 55	21 55	22 55	23 55		
Dettighofen, Linde		16 29		17 29		18 29								
Dettighofen, Lanzenneunfornstr	15 59		16 59		17 59		18 59	19 59	20 59	21 59	22 59	23 59		
Lanzenneunforn, Dorf	16 00		17 00		18 00		19 00	20 00	21 00	22 00	23 00	00 00		
Hörhausen, Dorf	16 04	16 32	17 04	17 32	18 04	18 32	19 04	20 04	21 04	22 04	23 04	00 04		
Hörhausen, Freihof	16 05	16 33	17 05	17 33	18 05	18 33	19 05	20 05	21 05	22 05	23 05	00 05		
Steckborn, Haldenberg	16 09	16 37	17 09	17 37	18 09	18 37	19 09	20 09	21 09	22 09	23 09	00 09		
Steckborn, Bahnhof	16 14	16 42	17 14	17 42	18 14	18 42	19 14	20 14	21 14	22 14	23 14	00 14		

80.826 Steckborn - Lanzenneunforn - Frauenfeld  

Stand: 26. August 2024

Ⓜ ohne 1.5.

←	82602	82604	82608	82606	82610	82612	82614	82616	82618	82620	82622	82624	82626	82628
Steckborn, Bahnhof	05 44	06 14		06 47	07 14	07 47	08 14	09 14	10 14	11 14	11 47	12 14	13 14	14 14
Steckborn, Haldenberg	05 45	06 15		06 48	07 15	07 48	08 15	09 15	10 15	11 15	11 48	12 15	13 15	14 15
Hörhausen, Freihof	05 49	06 19		06 52	07 19	07 52	08 19	09 19	10 19	11 19	11 52	12 19	13 19	14 19
Hörhausen, Dorf	05 52	06 22		06 55	07 22	07 55	08 22	09 22	10 22	11 22	11 55	12 22	13 22	14 22
Dettighofen, Linde				06 56		07 56					11 56			
Lanzenneunforn, Dorf	05 55	06 25	06 52		07 25		08 25	09 25	10 25	11 25		12 25	13 25	14 25
Dettighofen, Lanzenneunfornstr	05 56	06 26	06 53		07 26		08 26	09 26	10 26	11 26		12 26	13 26	14 26
Pfyn, Bürgi	05 59	06 29	06 55	06 59	07 29	07 59	08 29	09 29	10 29	11 29	11 59	12 29	13 29	14 29
Pfyn, Biberpfad	06 00	06 30	06 56	07 00	07 30	08 00	08 30	09 30	10 30	11 30	12 00	12 30	13 30	14 30
Felben, Löwen	06 01	06 31	06 57	07 01	07 31	08 01	08 31	09 31	10 31	11 31	12 01	12 31	13 31	14 31
Frauenfeld, Wellauer	06 05	06 35	07 01	07 05	07 35	08 05	08 35	09 35	10 35	11 35	12 05	12 35	13 35	14 35
Frauenfeld, Bahnhof	06 13	06 43	07 09	07 13	07 43	08 13	08 43	09 43	10 43	11 43	12 13	12 43	13 43	14 43

82630 82632 82634 82638 82640 82644 82646 82648 82650 82652 82654 82660 82658

Steckborn, Bahnhof	15 14	16 14	16 44	17 17	17 44	18 17	18 44	19 14	20 14	21 14	22 14	23 14	00 14	
Steckborn, Haldenberg	15 15	16 15	16 45	17 18	17 45	18 18	18 45	19 15	20 15	21 15	22 15	23 15	00 15	
Hörhausen, Freihof	15 19	16 19	16 49	17 22	17 49	18 22	18 49	19 19	20 19	21 19	22 19	23 19	00 19	
Hörhausen, Dorf	15 22	16 22	16 52	17 25	17 52	18 25	18 52	19 22	20 22	21 22	22 22	23 22	00 22	
Dettighofen, Linde				17 26		18 26								
Lanzenneunforn, Dorf	15 25	16 25	16 55		17 55		18 55	19 25	20 25	21 25	22 25	23 25	00 25	
Dettighofen, Lanzenneunfornstr	15 26	16 26	16 56		17 56		18 56	19 26	20 26	21 26	22 26	23 26	00 26	
Pfyn, Bürgi	15 29	16 29	16 59	17 29	17 59	18 29	18 59	19 29	20 29	21 29	22 29	23 29	00 29	
Pfyn, Biberpfad	15 30	16 30	17 00	17 30	18 00	18 30	19 00	19 30	20 30	21 30	22 30	23 30	00 30	
Felben, Löwen	15 31	16 31	17 01	17 31	18 01	18 31	19 01	19 31	20 31	21 31	22 31	23 31	00 31	
Frauenfeld, Wellauer	15 35	16 35	17 05	17 35	18 05	18 35	19 05	19 35	20 35	21 35	22 35	23 35	00 35	
Frauenfeld, Bahnhof	15 43	16 43	17 13	17 43	18 13	18 43	19 13	19 43	20 43	21 43	22 43	23 43	00 43	

80.826 Frauenfeld - Lanzenneunforn - Steckborn 🚆👁️

Stand: 26. August 2024

© sowie 1.5.

	82603	82609	82615	82617	82619	82621	82625	82627	82629	82631	82633	82637	82641	82645
Frauenfeld, Bahnhof	05 46	06 46	07 46	08 46	09 46	10 46	11 46	12 46	13 46	14 46	15 46	16 46	17 46	18 46
Frauenfeld, Wellauer	05 50	06 50	07 50	08 50	09 50	10 50	11 50	12 50	13 50	14 50	15 50	16 50	17 50	18 50
Felben, Löwen	05 52	06 52	07 52	08 52	09 52	10 52	11 52	12 52	13 52	14 52	15 52	16 52	17 52	18 52
Pfyn, Biberpfad	05 54	06 54	07 54	08 54	09 54	10 54	11 54	12 54	13 54	14 54	15 54	16 54	17 54	18 54
Pfyn, Bürgi	05 55	06 55	07 55	08 55	09 55	10 55	11 55	12 55	13 55	14 55	15 55	16 55	17 55	18 55
Dettighofen, Linde														
Dettighofen, Lanzenneunfornstr	05 59	06 59	07 59	08 59	09 59	10 59	11 59	12 59	13 59	14 59	15 59	16 59	17 59	18 59
Lanzenneunforn, Dorf	06 00	07 00	08 00	09 00	10 00	11 00	12 00	13 00	14 00	15 00	16 00	17 00	18 00	19 00
Hörhausen, Dorf	06 04	07 04	08 04	09 04	10 04	11 04	12 04	13 04	14 04	15 04	16 04	17 04	18 04	19 04
Hörhausen, Freihof	06 05	07 05	08 05	09 05	10 05	11 05	12 05	13 05	14 05	15 05	16 05	17 05	18 05	19 05
Steckborn, Haldenberg	06 09	07 09	08 09	09 09	10 09	11 09	12 09	13 09	14 09	15 09	16 09	17 09	18 09	19 09
Steckborn, Bahnhof	06 14	07 14	08 14	09 14	10 14	11 14	12 14	13 14	14 14	15 14	16 14	17 14	18 14	19 14

82647 82649 82651 82653 82655

Frauenfeld, Bahnhof	19 46	20 46	21 46	22 46	23 46
Frauenfeld, Wellauer	19 50	20 50	21 50	22 50	23 50
Felben, Löwen	19 52	20 52	21 52	22 52	23 52
Pfyn, Biberpfad	19 54	20 54	21 54	22 54	23 54
Pfyn, Bürgi	19 55	20 55	21 55	22 55	23 55
Dettighofen, Linde					
Dettighofen, Lanzenneunfornstr	19 59	20 59	21 59	22 59	23 59
Lanzenneunforn, Dorf	20 00	21 00	22 00	23 00	00 00
Hörhausen, Dorf	20 04	21 04	22 04	23 04	00 04
Hörhausen, Freihof	20 05	21 05	22 05	23 05	00 05
Steckborn, Haldenberg	20 09	21 09	22 09	23 09	00 09
Steckborn, Bahnhof	20 14	21 14	22 14	23 14	00 14

80.826 Steckborn - Lanzenneunforn - Frauenfeld 🚆👁️

Stand: 26. August 2024

© sowie 1.5.

	82604	82604	82610	82610	82614	82616	82618	82618	82620	82620	82624
Steckborn, Bahnhof	06 14 Ⓞ	06 14 10	07 14 Ⓞ	07 14 10	08 14	09 14	10 14 Ⓞ	10 14 10	11 14 Ⓞ	11 14 10	12 14
Steckborn, Haldenberg	06 15	06 15	07 15	07 15	08 15	09 15	10 15	10 15	11 15	11 15	12 15
Hörhausen, Freihof	06 19	06 19	07 19	07 19	08 19	09 19	10 19	10 19	11 19	11 19	12 19
Hörhausen, Dorf	06 22	06 22	07 22	07 22	08 22	09 22	10 22	10 22	11 22	11 22	12 22
Dettighofen, Linde											
Lanzenneunforn, Dorf	06 25	06 25	07 25	07 25	08 25	09 25	10 25	10 25	11 25	11 25	12 25
Dettighofen, Lanzenneunfornstr	06 26	06 26	07 26	07 26	08 26	09 26	10 26	10 26	11 26	11 26	12 26
Pfyn, Bürgi	06 29	06 29	07 29	07 29	08 29	09 29	10 29	10 29	11 29	11 29	12 29
Pfyn, Biberpfad	06 30	06 30	07 30	07 30	08 30	09 30	10 30	10 30	11 30	11 30	12 30
Felben, Löwen	06 31	06 31	07 31	07 31	08 31	09 31	10 31	10 31	11 31	11 31	12 31
Frauenfeld, Wellauer	06 35	06 35	07 35	07 35	08 35	09 35	10 35	10 35	11 35	11 35	12 35
Frauenfeld, Bahnhof	06 43 Ⓞ	06 43 10	07 43 Ⓞ	07 43 10	08 43	09 43	10 43 Ⓞ	10 43 10	11 43 Ⓞ	11 43 10	12 43

82626 82628 82630 82632 82636 82642 82648 82648 82650 82652 82654 82656



Steckborn, Bahnhof	13 14	14 14	15 14	16 14	17 14	18 14	19 14 Ⓞ	19 14 10	20 14	21 14	22 14	23 14 10
Steckborn, Haldenberg	13 15	14 15	15 15	16 15	17 15	18 15	19 15	19 15	20 15	21 15	22 15	23 15
Hörhausen, Freihof	13 19	14 19	15 19	16 19	17 19	18 19	19 19	19 19	20 19	21 19	22 19	23 19
Hörhausen, Dorf	13 22	14 22	15 22	16 22	17 22	18 22	19 22	19 22	20 22	21 22	22 22	23 22
Dettighofen, Linde												
Lanzenneunforn, Dorf	13 25	14 25	15 25	16 25	17 25	18 25	19 25	19 25	20 25	21 25	22 25	23 25
Dettighofen, Lanzenneunfornstr	13 26	14 26	15 26	16 26	17 26	18 26	19 26	19 26	20 26	21 26	22 26	23 26
Pfyn, Bürgi	13 29	14 29	15 29	16 29	17 29	18 29	19 29	19 29	20 29	21 29	22 29	23 29
Pfyn, Biberpfad	13 30	14 30	15 30	16 30	17 30	18 30	19 30	19 30	20 30	21 30	22 30	23 30
Felben, Löwen	13 31	14 31	15 31	16 31	17 31	18 31	19 31	19 31	20 31	21 31	22 31	23 31
Frauenfeld, Wellauer	13 35	14 35	15 35	16 35	17 35	18 35	19 35	19 35	20 35	21 35	22 35	23 35
Frauenfeld, Bahnhof	13 43	14 43	15 43	16 43	17 43	18 43	19 43 Ⓞ	19 43 10	20 43	21 43	22 43	23 43 10

10 † sowie 1.5.













80.826 Steckborn - Lanzenneunforn - Frauenfeld  

Stand: 26. August 2024

© sowie 1.5.

	82660	82658
Steckborn, Bahnhof	● 23 14 	● 00 14
Steckborn, Haldenberg	● 23 15	● 00 15
Hörhausen, Freihof	● 23 19	● 00 19
Hörhausen, Dorf	● 23 22	● 00 22
Dettighofen, Linde	● 23 25	● 00 25
Lanzenneunforn, Dorf	● 23 25	● 00 25
Dettighofen, Lanzenneunfornstr	● 23 26	● 00 26
Pfyn, Bürgi	● 23 29	● 00 29
Pfyn, Biberpfad	● 23 30	● 00 30
Felben, Löwen	● 23 31	● 00 31
Frauenfeld, Wellauer	● 23 35	● 00 35
Frauenfeld, Bahnhof	● 23 43 	● 00 43

Zeichenerklärung

-  Samstag
-  Montag-Freitag ohne allg. Feiertage
-  Samstage, Sonn- und allg. Feiertage
-  Sonntage und allg. Feiertage
-  Fahrpläne der Gegenrichtung, bitte weiterblättern
-  Fahrpläne der Gegenrichtung, bitte zurückblättern
-  Abfahrtszeit
-  Ankunftszeit
-  Abfahrtszeit
-  Selbstkontrolle
-  Bus
-  Rollstuhlgängig

Allgemeine Feiertage sind: 25.12., 26.12., 1.1., 2.1., Karfreitag, Ostermontag, Auffahrt, Pfingstmontag, 1.8.

Bediente Haltestellen**→ Frauenfeld – Steckborn****Frauenfeld:** Bahnhof; Langdorf; Thurgipark; Wellauer; Scheidweg**Felben-Wellhausen:** Römerstrasse; Unterdorf; Löwen**Pfyn:** Biberpfad; Bürgi; Frohsinn**Dettighofen:** Linde; Lanzenneunfornstr**Lanzenneunforn:** Dorf; Schweikhof**Hörhausen:** Dorf; alte Post; Freihof; Hochstrasse**Steckborn:** Eichhölzli; Sportplatz Emmig; im Rank;

Haldenberg; Schulhaus Hub; Feldbach; Bahnhof

← Steckborn – Frauenfeld**Steckborn:** Bahnhof; Schulhaus Hub; Haldenberg; im Rank; Sportplatz Emmig; Eichhölzli**Hörhausen:** Hochstrasse; Freihof; alte Post; Dorf**Dettighofen:** Linde**Lanzenneunforn:** Schweikhof; Dorf**Dettighofen:** Lanzenneunfornstr**Pfyn:** Frohsinn; Bürgi; Biberpfad**Felben-Wellhausen:** Löwen; Unterdorf; Römerstrasse**Frauenfeld:** Scheidweg; Wellauer; Thurgipark; Langdorf;

Bahnhof

Bemerkungen siehe <https://www.ovv-info.ch/de/barrierefrei>Fussweg Steckborn, Bahnhof - Steckborn URh
(Schiffstation): 600 Meter

Weitere Kurse Frauenfeld - Pfyn siehe Feld 80.829

Transportunternehmen

PostAuto AG

☎ +41 848 818 818 (CHF 0.08/Min)

www.postauto.ch

info@postauto.ch