

50.555 Langenbruck - Allerheiligenberg - Hägendorf

Stand: 7. November 2022

	55001 (Ab) 10	55003 (Ab) 10	55005 (Ab) 10	55007 (Ab) 10	55017 (Ab) 10	55021 (Ab) 10	55023 (Ab) 10	55029 (Ab) 10	55031 (Ab) 10	55033 (Ab) 10	55035 (Ab) 10
Allerheiligenberg, Höhenklinik					15 52						
Allerheiligenberg, Rest. Aller					15 53						
Allerheiligenberg, Rest. Aller					15 53						
Allerheiligenberg, Rank					15 58						
Hägendorf, Gnöd	06 00	06 28	07 00	07 28	16 00	16 28	17 00	17 28	18 00	18 28	19 00
Hägendorf, Spitzacker	06 01	06 29	07 01	07 29	16 01	16 29	17 01	17 29	18 01	18 29	19 01
Hägendorf, Weinhalden	06 02	06 30	07 02	07 30	16 02	16 30	17 02	17 30	18 02	18 30	19 02
Hägendorf, Schulhaus	06 03	06 31	07 03	07 31	16 03	16 31	17 03	17 31	18 03	18 31	19 03
Hägendorf, Teufelsschlucht	06 04	06 32	07 04	07 32	16 04	16 32	17 04	17 32	18 04	18 32	19 04
Hägendorf, Solothurnerstrasse	06 05	06 33	07 05	07 33	16 05	16 33	17 05	17 33	18 05	18 33	19 05
Hägendorf, Bahnhof	06 08	06 36	07 08	07 36	16 08	16 36	17 08	17 36	18 08	18 36	19 08

50.555 Hägendorf - Allerheiligenberg - Langenbruck








Stand: 7. November 2022

	55002 (Ab) 10	55004 (Ab) 10	55006 (Ab) 10	55008 (Ab) 10	55010 (Ab) 10	55020 (Ab) 10	55024 (Ab) 10	55026 (Ab) 10	55032 (Ab) 10	55034 (Ab) 10	55036 (Ab) 10
Hägendorf, Bahnhof	05 50	06 19	06 45	07 19	07 45 ¹⁰	15 19	16 19	16 45	17 19	17 45	18 19
Hägendorf, Teufelsschlucht	05 51	06 20	06 46	07 20	07 46	15 20	16 20	16 46	17 20	17 46	18 20
Hägendorf, Schulhaus	05 52	06 21	06 47	07 21	07 47	15 21	16 21	16 47	17 21	17 47	18 21
Hägendorf, Weinhalden	05 53	06 22	06 48	07 22	07 48	15 22	16 22	16 48	17 22	17 48	18 22
Hägendorf, Spitzacker	05 54	06 23	06 49	07 23	07 49	15 23	16 23	16 49	17 23	17 49	18 23
Hägendorf, Gnöd	05 56	06 25	06 51	07 25	07 50	15 24	16 25	16 51	17 25	17 51	18 25
Allerheiligenberg, Rank					07 53	15 27					
Allerheiligenberg, Rest. Aller					07 57	15 31					
Allerheiligenberg, Höhenklinik					07 58 ¹⁰	15 32					
	55038 (Ab) 10										
Hägendorf, Bahnhof	18 45										
Hägendorf, Teufelsschlucht	18 46										
Hägendorf, Schulhaus	18 47										
Hägendorf, Weinhalden	18 48										
Hägendorf, Spitzacker	18 49										
Hägendorf, Gnöd	18 51										

¹⁰ (A) vom 1.5.–1.11.¹⁰ Beschränktes Platzangebot








50.555 Langenbruck - Allerheiligenberg - Hägendorf 



Stand: 7. November 2022

	55009 ( 10)	55011 ( 10)	55013 ( 10)	55015 ( 10)	55019 ( 10)	55025 ( 10)	55027 ( 10)
➔							
† 1' Langenbruck, Dorf						● 17 04 11	
Langenbruck, Unterdorf						● 17 05	
Bärenwil						● 17 09	
Allerheiligenberg, Rank						● 17 12	
Allerheiligenberg, Rest. Aller						● 17 16	
Allerheiligenberg, Höhenklinik						○ 17 17	
Allerheiligenberg, Höhenklinik	○ 09 18	○ 10 18	○ 11 18	○ 15 18	○ 16 18	○ 17 18	○ 17 18 12
Allerheiligenberg, Rest. Aller	○ 09 19	○ 10 19	○ 11 19	○ 15 19	○ 16 19	○ 17 19	○ 17 19
Allerheiligenberg, Rest. Aller	○ 09 19	○ 10 19	○ 11 19	○ 15 19	○ 16 19	○ 17 19	○ 17 19
Allerheiligenberg, Rank	● 09 24	● 10 24	● 11 24	● 15 24	● 16 24	● 17 24	● 17 24
Hägendorf, Gnöd	● 09 26	● 10 26	● 11 26	● 15 26	● 16 26	● 17 26	● 17 26
Hägendorf, Spitzacker	● 09 27	● 10 27	● 11 27	● 15 27	● 16 27	● 17 27	● 17 27
Hägendorf, Weinhalde	● 09 28	● 10 28	● 11 28	● 15 28	● 16 28	● 17 28	● 17 28
Hägendorf, Schulhaus	● 09 29	● 10 29	● 11 29	● 15 29	● 16 29	● 17 29	● 17 29
Hägendorf, Teufelsschlucht	● 09 30	● 10 30	● 11 30	● 15 30	● 16 30	● 17 30	● 17 30
Hägendorf, Solothurnerstrasse	● 09 31	● 10 31	● 11 31	● 15 31	● 16 31	● 17 31	● 17 31
Hägendorf, Bahnhof	○ 09 34	○ 10 34	○ 11 34	○ 15 34	○ 16 34	○ 17 34 11	○ 17 34 12

50.555 Hägendorf - Allerheiligenberg - Langenbruck 

Stand: 7. November 2022








	55012 ( 10)	55014 ( 10)	55016 ( 10)	55018 ( 10)	55022 ( 10)	55028 ( 10)	55030 ( 10)
←							
Hägendorf, Bahnhof	○ 08 45	○ 09 45	○ 10 45	○ 14 45	○ 15 45	○ 16 45 11	○ 16 45 12
Hägendorf, Teufelsschlucht	● 08 46	● 09 46	● 10 46	● 14 46	● 15 46	● 16 46	● 16 46
Hägendorf, Schulhaus	● 08 47	● 09 47	● 10 47	● 14 47	● 15 47	● 16 47	● 16 47
Hägendorf, Weinhalde	● 08 48	● 09 48	● 10 48	● 14 48	● 15 48	● 16 48	● 16 48
Hägendorf, Spitzacker	● 08 49	● 09 49	● 10 49	● 14 49	● 15 49	● 16 49	● 16 49
Hägendorf, Gnöd	● 08 50	● 09 50	● 10 50	● 14 50	● 15 50	● 16 50	● 16 50
Allerheiligenberg, Rank	● 08 53	● 09 53	● 10 53	● 14 53	● 15 53	● 16 53	● 16 53
Allerheiligenberg, Rest. Aller	● 08 57	● 09 57	● 10 57	● 14 57	● 15 57		● 16 57
Allerheiligenberg, Höhenklinik	○ 08 58	○ 09 58	○ 10 58	○ 14 58	○ 15 58		○ 16 58 12
Bärenwil						● 16 55	
Langenbruck, Unterdorf						● 17 00	
† 1' Langenbruck, Dorf						○ 17 01 11	

11  vom 6.5.–28.10.**12**  vom 17.12.–29.4., 4.11.–9.12.

|10 Beschränktes Platzangebot








50.555 Langenbruck - Allerheiligenberg - Hägendorf 

Stand: 7. November 2022

	55009 ( 10)	55011 ( 10)	55013 ( 10)	55015 ( 10)	55019 ( 10)	55025 ( 10)	55027 ( 10)
+							
→							
† 1' Langenbruck, Dorf						● 17 04 13	
Langenbruck, Unterdorf						● 17 05	
Bärenwil						● 17 09	
Allerheiligenberg, Rank						● 17 12	
Allerheiligenberg, Rest. Aller						● 17 16	
Allerheiligenberg, Höhenklinik						○ 17 17	
Allerheiligenberg, Höhenklinik	○ 09 18	○ 10 18	○ 11 18	○ 15 18	○ 16 18	○ 17 18	○ 17 18 14
Allerheiligenberg, Rest. Aller	○ 09 19	○ 10 19	○ 11 19	○ 15 19	○ 16 19	○ 17 19	○ 17 19
Allerheiligenberg, Rest. Aller	○ 09 19	○ 10 19	○ 11 19	○ 15 19	○ 16 19	○ 17 19	○ 17 19
Allerheiligenberg, Rank	● 09 24	● 10 24	● 11 24	● 15 24	● 16 24	● 17 24	● 17 24
Hägendorf, Gnöd	● 09 26	● 10 26	● 11 26	● 15 26	● 16 26	● 17 26	● 17 26
Hägendorf, Spitzacker	● 09 27	● 10 27	● 11 27	● 15 27	● 16 27	● 17 27	● 17 27
Hägendorf, Weinhalde	● 09 28	● 10 28	● 11 28	● 15 28	● 16 28	● 17 28	● 17 28
Hägendorf, Schulhaus	● 09 29	● 10 29	● 11 29	● 15 29	● 16 29	● 17 29	● 17 29
Hägendorf, Teufelsschlucht	● 09 30	● 10 30	● 11 30	● 15 30	● 16 30	● 17 30	● 17 30
Hägendorf, Solothurnerstrasse	● 09 31	● 10 31	● 11 31	● 15 31	● 16 31	● 17 31	● 17 31
Hägendorf, Bahnhof	○ 09 34	○ 10 34	○ 11 34	○ 15 34	○ 16 34	○ 17 34 13	○ 17 34 14

50.555 Hägendorf - Allerheiligenberg - Langenbruck 

Stand: 7. November 2022

	55012 ( 10)	55014 ( 10)	55016 ( 10)	55018 ( 10)	55022 ( 10)	55028 ( 10)	55030 ( 10)
+							
←							
Hägendorf, Bahnhof	○ 08 45	○ 09 45	○ 10 45	○ 14 45	○ 15 45	○ 16 45 13	○ 16 45 14
Hägendorf, Teufelsschlucht	● 08 46	● 09 46	● 10 46	● 14 46	● 15 46	● 16 46	● 16 46
Hägendorf, Schulhaus	● 08 47	● 09 47	● 10 47	● 14 47	● 15 47	● 16 47	● 16 47
Hägendorf, Weinhalde	● 08 48	● 09 48	● 10 48	● 14 48	● 15 48	● 16 48	● 16 48
Hägendorf, Spitzacker	● 08 49	● 09 49	● 10 49	● 14 49	● 15 49	● 16 49	● 16 49
Hägendorf, Gnöd	● 08 50	● 09 50	● 10 50	● 14 50	● 15 50	● 16 50	● 16 50
Allerheiligenberg, Rank	● 08 53	● 09 53	● 10 53	● 14 53	● 15 53	● 16 53	● 16 53
Allerheiligenberg, Rest. Aller	● 08 57	● 09 57	● 10 57	● 14 57	● 15 57		● 16 57
Allerheiligenberg, Höhenklinik	○ 08 58	○ 09 58	○ 10 58	○ 14 58	○ 15 58		○ 16 58 14
Bärenwil						● 16 55	
Langenbruck, Unterdorf						● 17 00	
† 1' Langenbruck, Dorf						○ 17 01 13	

13 † vom 7.5.–29.10.**14** † vom 11.12.–30.4., 5.11.–3.12.

|10 Beschränktes Platzangebot

Zeichenerklärung

Ⓢ Samstag

Ⓐ Montag–Freitag ohne allg. Feiertage

† Sonntage und allg. Feiertage

→ Fahrpläne der Gegenrichtung, bitte weiterblättern

← Fahrpläne der Gegenrichtung, bitte zurückblättern

● Abfahrtszeit

○ Ankunftszeit

○ Abfahrtszeit

○ Halt nur zum Aussteigen

 Bus( |10) VELOS: Platzzahl eingeschränkt

Allgemeine Feiertage sind: 25.12., 26.12., 1.1., 2.1., Karfreitag, Ostermontag, Auffahrt, Pfingstmontag, 1.8.

† Umsteigezeit in Minuten innerhalb der Haltestelle (ohne Zeitangabe 2')

Transportunternehmen

Busbetrieb Olten-Gösigen-Gäu
BOGG, 4612 Wangen b. Olten
☎ 062 207 10 40
www.bogg.ch
info@bogg.ch