

## 80.441 Sargans - Flums - Flumserberg, Tannenboden

(Flumserberg-Linie)  

Stand: 4. November 2021

	44101	44105	44111	44115	44119	44123	44127	44131	44137	44141	44145	44151	44155	44159
<b>Sargans, Bahnhof</b>		06 36	07 36	08 36	09 36	10 36	11 36	12 36	13 36	14 36	15 36	16 36	17 36	18 36
Mels, Oberheiligkreuz		06 40	07 40	08 40	09 40	10 40	11 40	12 40	13 40	14 40	15 40	16 40	17 40	18 40
Flums, Schulhaus Hochwiese		06 46	07 46	08 46	09 46	10 46	11 46	12 46	13 46	14 46	15 46	16 46	17 46	18 46
Flums, Bahnhof		06 54	07 54	08 54	09 54	10 54	11 54	12 54	13 54	14 54	15 54	16 54	17 54	18 54
Flums, Bahnhof	05 57	06 57	07 57	08 57	09 57	10 57	11 57	12 57	13 57	14 57	15 57	16 57	17 57	18 57
Flums, Rathaus	05 59	06 59	07 59	08 59	09 59	10 59	11 59	12 59	13 59	14 59	15 59	16 59	17 59	18 59
Flumserberg, Bergheim	06 11	07 11	08 11	09 11	10 11	11 11	12 11	13 11	14 11	15 11	16 11	17 11	18 11	19 11
Flumserberg, Tannenheim	06 15	07 15	08 15	09 15	10 15	11 15	12 15	13 15	14 15	15 15	16 15	17 15	18 15	19 15
<b>Flumserberg, Tannenboden</b>	06 25	07 25	08 25	09 25	10 25	11 25	12 25	13 25	14 25	15 25	16 25	17 25	18 25	19 25

	44163	44167	44173
<b>Sargans, Bahnhof</b>	19 36	20 36	21 36
Mels, Oberheiligkreuz	19 40	20 40	21 40
Flums, Schulhaus Hochwiese	19 46	20 46	21 46
Flums, Bahnhof	19 54	20 54	21 54
Flums, Bahnhof	19 57	20 57	21 57
Flums, Rathaus	19 59	20 59	21 59
Flumserberg, Bergheim	20 11	21 11	
Flumserberg, Tannenheim	20 15	21 15	
<b>Flumserberg, Tannenboden</b>	20 25	21 25	

## 80.441 Flumserberg, Tannenboden - Flums - Sargans

(Flumserberg-Linie)  

Stand: 4. November 2021



	44104	44108	44112	44116	44120	44124	44128	44132	44138	44142	44146	44152	44158	44162
<b>Flumserberg, Tannenboden</b>	05 30	06 30	07 30	08 30	09 30	10 30	11 30	12 30	13 30	14 30	15 30	16 30	17 30	18 30
Flumserberg, Tannenheim	05 38	06 38	07 38	08 38	09 38	10 38	11 38	12 38	13 38	14 38	15 38	16 38	17 38	18 38
Flumserberg, Bergheim	05 44	06 44	07 44	08 44	09 44	10 44	11 44	12 44	13 44	14 44	15 44	16 44	17 44	18 44
Flums, Rathaus	05 52	06 52	07 52	08 52	09 52	10 52	11 52	12 52	13 52	14 52	15 52	16 52	17 52	18 52
Flums, Bahnhof	05 57	06 57	07 57	08 57	09 57	10 57	11 57	12 57	13 57	14 57	15 57	16 57	17 57	18 57
Flums, Bahnhof	06 02	07 02	08 02	09 02	10 02	11 02	12 02	13 02	14 02	15 02	16 02	17 02	18 02	19 02
Flums, Schulhaus Hochwiese	06 05	07 05	08 05	09 05	10 05	11 05	12 05	13 05	14 05	15 05	16 05	17 05	18 05	19 05
Mels, Oberheiligkreuz	06 10	07 10	08 10	09 10	10 10	11 10	12 10	13 10	14 10	15 10	16 10	17 10	18 10	19 10
<b>Sargans, Bahnhof</b>	06 18	07 18	08 18	09 18	10 18	11 18	12 18	13 18	14 18	15 18	16 18	17 18	18 18	19 18

	44166	44170	44172
<b>Flumserberg, Tannenboden</b>	19 30	20 30	21 30
Flumserberg, Tannenheim	19 38	20 38	21 38
Flumserberg, Bergheim	19 44	20 44	21 44
Flums, Rathaus	19 52	20 52	21 52
Flums, Bahnhof	19 57	20 57	21 57
Flums, Bahnhof	20 02	21 02	
Flums, Schulhaus Hochwiese	20 05	21 05	
Mels, Oberheiligkreuz	20 10	21 10	
<b>Sargans, Bahnhof</b>	20 18	21 18	

### Zeichenerklärung

- Fahrpläne der Gegenrichtung, bitte weiterblättern
- ← Fahrpläne der Gegenrichtung, bitte zurückblättern
- Abfahrtszeit

- ⊖ Ankunftszeit
- ⊙ Abfahrtszeit
- 👁 Selbstkontrolle

-  Bus
-  Rollstuhlgängig

Allgemeine Feiertage sind: 25.12., 26.12., 1.1., 2.1., Karfreitag, Ostermontag, Auffahrt, Pfingstmontag, 1.8.

### Minimal benötigte Umsteigezeit

Flums, Bahnhof 1 Min

## 80.441 Sargans - Flums - Flumserberg, Tannenboden (Flumserberg-Linie)

Stand: 4. November 2021

### Bediente Haltestellen

#### → Sargans – Flumserberg Tannenbodenalp

**Sargans:** Bahnhof; Post; Zürcherstrasse; Neue Stadtergasse; Stadterwingert

**Heiligkreuz (Mels):** Mels, Oberheilgkreuz; Staatsstr.; Untergasse; Ragnatsch

**Flums Hochwiese:** Schulhaus Hochwiese; Wiesental

**Flums:** Galserschstrasse; Bahnhof; Post; Rathaus; Platten; Alpenrösli

**Flumserberg Bergheim:** Alpenhof; Gasella; Brünsch; Bergheim

**Flumserberg Tannenheim:** Davadell; Ruslen; Plattewiese; Tannenheim; Mittenwald

**Flumserberg Tannenbodenalp:** Oberberg; Tannenbodenwiese; Tannenboden Dorf; Tannenboden

#### ← Flumserberg Tannenbodenalp – Sargans

**Flumserberg Tannenbodenalp:** Tannenboden; Tannenboden Dorf; Tannenbodenwiese; Oberberg

**Flumserberg Tannenheim:** Mittenwald; Tannenheim; Plattewiese; Ruslen; Davadell

**Flumserberg Bergheim:** Bergheim; Brünsch; Gasella; Alpenhof

**Flums:** Alpenrösli; Platten; Rathaus; Post; Bahnhof; Galserschstrasse

**Flums Hochwiese:** Wiesental; Schulhaus Hochwiese

**Heiligkreuz (Mels):** Ragnatsch; Untergasse; Staatsstr.; Mels, Oberheilgkreuz

**Sargans:** Stadterwingert; Neue Stadtergasse; Zürcherstrasse; Post; Bahnhof

### Bemerkungen


 Alle Kurse

 058 386 73 44

Die Haltestellen Flumserberg; Davadell, Plattewiese, Oberberg und Tannenbodenwiese werden nur vom 18.12.2021-03.04.2022 bedient.

### Transportunternehmen

PostAuto AG

 0848 071 081

[www.postauto.ch](http://www.postauto.ch)

[ost@postauto.ch](mailto:ost@postauto.ch)