

40.038,40.051

40.038 Grencen–Unterer Grencenberg (Linie 38)**Montag–Freitag ohne allg. Feiertage, 7 Juni, 15 Aug, 1 Nov**

	38002	38004	38006	38008	38010
→ Grencen Süd, Bahnhof	10 9 00	11 11 00	12 13 00	13 16 00	13 17 20
Grencen, Postplatz	9 02	11 02	13 02	16 02	17 21
Grencen, Holzerhütte	9 10	11 10	13 10	16 10	17 26
Stierenberg b. Grencen	9 25	11 25	13 25	16 25	17 35
Grencen, Unterer Grencenberg	10 9 35	11 11 35	12 13 35	13 16 35	13 17 45

	38001	38003	38005	38007	38009
← Grencen, Unterer Grencenberg	10 9 45	11 11 45	12 14 45	13 16 45	13 17 45
Stierenberg b. Grencen	9 55	11 55	14 55	16 55	17 55
Grencen, Holzerhütte	10 10	12 10	15 10	17 10	18 10
Grencen, Postplatz	10 17	12 17	15 17	17 17	18 17
Grencen Süd, Bahnhof	10 10 20	11 12 20	12 15 20	13 17 20	13 18 20

Samstag, Sonn- und allg. Feiertage sowie 7 Juni, 15 Aug, 1 Nov

	38002	38004	38006	38008	38010
→ Grencen Süd, Bahnhof	9 00	11 00	13 00	16 00	17 20
Grencen, Postplatz	9 02	11 02	13 02	16 02	17 21
Grencen, Holzerhütte	9 10	11 10	13 10	16 10	17 26
Stierenberg b. Grencen	9 25	11 25	13 25	16 25	17 35
Grencen, Unterer Grencenberg	9 35	11 35	13 35	16 35	17 45

	38001	38003	38005	38007	38009
← Grencen, Unterer Grencenberg	9 45	11 45	14 45	16 45	17 45
Stierenberg b. Grencen	9 55	11 55	14 55	16 55	17 55
Grencen, Holzerhütte	10 10	12 10	15 10	17 10	18 10
Grencen, Postplatz	10 17	12 17	15 17	17 17	18 17
Grencen Süd, Bahnhof	10 20	12 20	15 20	17 20	18 20

- 10** (A) vom 27 Dez–6 Jan, 23 Juli–3 Aug, 1–12 Okt
11 (3) vom 2 Mai–31 Okt, (A) vom 27 Dez–6 Jan, 23 Juli–3 Aug, 1–12 Okt
12 (3) ganzjährig; (A) vom 27 Dez–6 Jan, 23 Juli–3 Aug, 1–12 Okt
13 (A) vom 23 Juli–3 Aug, 1–12 Okt
14 (C) vom 24 März–28 Okt sowie 7 Juni, 15 Aug, 1 Nov

Velotransport möglich
(Gruppen auf Voranmeldung)

Reihenfolge der Haltestellen:
Grencen: Bahnhof Süd, Postplatz, Oele, Schmelzi, Schmelzirain, Bergstrasse, Alpenblick (nur Rückweg), Holzerhütte, Cadotschstein, Stierenberg, Bettlachrank, Wäsmeli, Fuchsboden, Unterer Grencenberg

♣ Alle Kurse Ⓞ 032 644 32 12

BGU, 2540 Grencen
 Ⓞ 032 644 32 11
 Fax 032 644 32 19
 info@bgu.ch
 www.bgu.ch

40.051 Langenthal–Bützberg–Herzogenbuchsee–Wangen a.A. (Linie 51) Ⓞ

	51002	51004	51006	51008	51010	51012	51014	51016	51018
Langenthal, Tell/Kantonalbank Langenthal, Bahnhof	o				(A) 5 58 (A) 6 04	(C) 5 58 (C) 6 04		(A) 6 28 (A) 6 34	
Langenthal 450					(A) 6 11			6 41	
Olten	o				(A) 6 23			6 54	
Olten 450					5 36				
Langenthal	o				5 47				
Langenthal, Bahnhof		(A) 5 35			(A) 6 05	(C) 6 05		(A) 6 35	
Bützberg, Tell		5 40			6 10	6 10		6 40	
Bützberg, Wyssenried		5 42			6 12	6 12		6 42	
Herzogenbuchsee, Bahnhof	o	(A) 5 49			(A) 6 19	(C) 6 19		(A) 6 49	
Herzogenbuchsee 450		5 54			6 24			6 54	
Bern	o	6 21			6 53			7 21	
Bern 450					(A) 5 39			6 07	
Herzogenbuchsee	o				(A) 6 04			6 34	
Herzogenbuchsee, Bahnhof					(A) 6 20	(C) 6 20		(A) 6 50	
Wanzwil, Post					6 22	6 22		6 52	
Röthenbach b. H., Post					6 24	6 24		6 54	
Inkwil, Dorf				(A) 6 21	6 23		(A) 6 49	7 21	
Wangennried, Schule		(A) 5 31		6 26				7 23	
Heimenhausen, Post						6 28		7 26	
Walliswil b. Wangen, Sonne						6 40	6 51		
Wangen an der Aare, Bahnhof	o	(A) 5 35	(A) 5 55	(A) 6 00	(A) 6 31	(A) 6 32	(C) 6 33	(A) 7 00	(A) 7 31
Wangen an der Aare, Bahnhof 40.058		(A) 5 44				(A) 6 34			
Wiedlisbach, Bahnhof		5 50				6 40			
Farnern, Jura	o	(A) 6 03				(A) 6 53			
Wangen an der Aare 410		(A) 5 37	6 02			(A) 6 37			
Solothurn	o	(A) 5 47	6 11			(A) 6 47			
Wangen an der Aare 410		5 56	(A) 6 21			6 56		(A) 7 21	
Olten	o	6 24	(A) 6 50			7 24		(A) 7 50	

Kleinbus, Platzzahl beschränkt

40.051

	51022	51020	51024 16	51026	51030	51028	51032	51036	
Langenthal, Tell/Kantonalbank Langenthal, Bahnhof 1	o C 6 58 C 7 04	A 6 58 A 7 04		A 7 28 A 7 34	C 7 58 C 8 04	A 7 58 A 8 04	A 8 28 A 8 34	C 8 58 C 9 04	
Langenthal 450		7 11		7 41		8 11	8 41		
Olten	o	7 24		7 54		8 24	8 54		
Olten 450		6 36		7 06		7 36			
Langenthal	o	6 47		7 17		7 47			
Langenthal, Bahnhof 1	C 7 05 } 7 10 } 7 12	A 7 05 } 7 10 } 7 12		A 7 35 } 7 40 } 7 42	C 8 05 } 8 10 } 8 12	A 8 05 } 8 10 } 8 12	A 8 35 } 8 40 } 8 42	C 9 05 } 9 10 } 9 12	
Herzogenbuchsee, Bahnhof 1	o C 7 19	A 7 19		A 7 49	C 8 19	A 8 19	A 8 49	C 9 19	
Herzogenbuchsee 450		7 24		7 54		8 24			
Bern	o	7 53		8 21		8 53			
Bern 450		6 39		7 07		7 39			
Herzogenbuchsee	o	7 04		7 34		8 04			
Herzogenbuchsee, Bahnhof 1	C 7 20 } 7 22	A 7 20 } 7 22		A 7 50 } 7 52 } 7 54	C 8 20 } 8 22 } 8 24	A 8 20 } 8 22 } 8 24		C 9 20 } 9 22	
Wanzwil, Post									
Röthenbach b. H., Post			A 7 49						
Inkwil, Dorf									
Wangenried, Schule	7 40 ↑				8 28	8 28		9 40 ↑	
Heimenhausen, Post	7 24		7 51					9 24	
Walliswil b. Wangen, Sonne	7 28		7 55		8 40 ↑			9 28	
Wangen an der Aare, Bahnhof 1	o C 7 33	A 7 32	A 8 00	A 8 02	C 8 33	A 8 33		C 9 33	
Wangen an der Aare, Bahnhof 40.058		A 7 34						C 9 36	
Wiedlisbach, Bahnhof		A 7 40						9 42	
Farnern, Jura	o							C 9 55	
Wangen an der Aare 410		A 7 37				A 8 37			
Solothurn	o	A 7 47				A 8 47			
Wangen an der Aare 410		7 56		A 8 21	+9 25	9 25	8 56	+10 25	
Olten	o	8 24		A 8 50	+9 50	9 50	9 24	+10 50	
			51034	51038	51040	51042	51044	51048	51046
Langenthal, Tell/Kantonalbank Langenthal, Bahnhof 1	o A 8 58 A 9 04	A 9 28 A 9 34	C 9 58 C 10 04	A 9 58 A 10 04	A 10 28 A 10 34	C 10 58 C 11 04	A 10 58 A 11 04		
Langenthal 450		9 11	9 41		10 11	10 41		11 11	
Olten	o	9 24	9 54		10 24	10 54		11 24	
Olten 450		8 36			9 36			10 36	
Langenthal	o	8 47			9 47			10 47	
Langenthal, Bahnhof 1	A 9 05 } 9 10 } 9 12	A 9 35 } 9 40 } 9 42	C 10 05 } 10 10 } 10 12	A 10 05 } 10 10 } 10 12	A 10 35 } 10 40 } 10 42	C 11 05 } 11 10 } 11 12	A 11 05 } 11 10 } 11 12		
Herzogenbuchsee, Bahnhof 1	o A 9 19	A 9 49	C 10 19	A 10 19	A 10 49	C 11 19	A 11 19		
Herzogenbuchsee 450		9 24		10 24			11 24		
Bern	o	9 53		10 53			11 53		
Bern 450		8 39		9 39			10 39		
Herzogenbuchsee	o	9 04		10 04			11 04		
Herzogenbuchsee, Bahnhof 1	A 9 20 } 9 22			A 10 20 } 10 22 } 10 24		C 11 20 } 11 22 } 11 24	A 11 20 } 11 22 } 11 24		
Wanzwil, Post									
Röthenbach b. H., Post									
Inkwil, Dorf									
Wangenried, Schule					10 28	11 28		11 39 ↑	
Heimenhausen, Post		9 24						11 24	
Walliswil b. Wangen, Sonne		9 28				11 40 ↑		11 28	
Wangen an der Aare, Bahnhof 1	o A 9 33			A 10 33		C 11 33	A 11 33		
Wangen an der Aare, Bahnhof 40.058		A 9 34		A 10 34			A 11 34		
Wiedlisbach, Bahnhof		9 40		10 40			11 53		
Farnern, Jura	o	A 9 53		A 10 53			A 12 06		
Wangen an der Aare 410		A 9 37		A 10 37			A 11 37		
Solothurn	o	A 9 47		A 10 47			A 11 47		
Wangen an der Aare 410		10 25	9 56		10 56			11 56	
Olten	o	10 50	10 24		11 24			12 24	

16 Kleinbus, Platzzahl beschränkt

40.051

40.051 Langenthal–Bützberg–Herzogenbuchsee–Wangen a.A. (Linie 51) Ⓢ

	51050	51054	51052	51056	51058	51062	51060
Langenthal, Tell/Kantonalbank Langenthal, Bahnhof Ⓢ	o (A) 11 28 (C) 11 58 (A) 11 58 (A) 12 17 (A) 12 47 (C) 13 17 (A) 13 17 (A) 11 34 (C) 12 04 (A) 12 04 (A) 12 23 (A) 12 53 (C) 13 23 (A) 13 23						
Langenthal 450	o	11 41	12 11	12 41	13 11		13 41
Olten	o	11 54	12 24	12 54	13 24		13 54
Olten 450		11 06	11 36	12 06	12 36		13 06
Langenthal	o	11 17	11 47	12 17	12 47		13 17
Langenthal, Bahnhof Ⓢ	(A) 11 35 (C) 12 05 (A) 12 05 (A) 12 24 (A) 12 54 (C) 13 24 (A) 13 24 (A) 11 40 (C) 12 10 (A) 12 10 (A) 12 29 (A) 12 59 (C) 13 29 (A) 13 29 (A) 11 42 (C) 12 12 (A) 12 12 (A) 12 31 (A) 13 01 (C) 13 31 (A) 13 31 (A) 11 49 (C) 12 19 (A) 12 19 (A) 12 38 (A) 13 08 (C) 13 38 (A) 13 38						
Langenthal, Tell							
Bützberg, Wyssenried							
Herzogenbuchsee, Bahnhof Ⓢ	o (A) 11 49 (C) 12 19 (A) 12 19 (A) 12 38 (A) 13 08 (C) 13 38 (A) 13 38						
Herzogenbuchsee 450	o	11 54	12 24	12 54	13 24		13 54
Bern	o	12 21	12 53	13 21	13 53		14 21
Bern 450		11 07	11 39	12 39	13 07		13 07
Herzogenbuchsee	o	11 34	12 04	13 04			13 34
Herzogenbuchsee, Bahnhof Ⓢ	(A) 11 50 (C) 12 20 (A) 12 20 (A) 13 09 (C) 13 39 (A) 13 39 (A) 11 52 (C) 12 22 (A) 12 22 (A) 13 11 (C) 13 41 (A) 13 41 (A) 11 54 (C) 12 24 (A) 12 24 (A) 13 13 (C) 13 43 (A) 13 43 (A) 11 58 (C) 12 28 (A) 12 28 (A) 13 17 (C) 13 47 (A) 13 47 (A) 11 59 (C) 12 29 (A) 12 29 (A) 13 18 (C) 13 48 (A) 13 48 (A) 12 00 (C) 12 30 (A) 12 30 (A) 13 19 (C) 13 49 (A) 13 49 (A) 12 01 (C) 12 31 (A) 12 31 (A) 13 20 (C) 13 50 (A) 13 50 (A) 12 02 (C) 12 32 (A) 12 32 (A) 13 21 (C) 13 51 (A) 13 51 (A) 12 03 (C) 12 33 (A) 12 33 (A) 13 22 (C) 13 52 (A) 13 52						
Wanzwil, Post							
Röthenbach b. H., Post							
Inkwil, Dorf							
Wangenried, Schule							
Heimenhausen, Post							
Walliswil b. Wangen, Sonne							
Wangen an der Aare, Bahnhof Ⓢ	o (A) 12 09 (C) 12 28 (A) 12 28 (A) 13 28 (C) 13 58 (A) 13 58						
Wangen an der Aare, Bahnhof 40.058		(C) 12 36	(A) 12 34	(A) 13 24			
Wiedlisbach, Bahnhof		(C) 12 42	(A) 12 40	(A) 13 30			
Farnern, Jura	o	(C) 12 55	(A) 12 53				
Wangen an der Aare 410			(A) 12 37	(A) 13 37	(C) 14 34		14 02
Solothurn	o		(A) 12 47	(A) 13 47	(C) 14 43		14 11
Wangen an der Aare 410		(A) 12 21	12 56		(C) 14 25		13 56
Olten	o	(A) 12 50	13 24		(C) 14 50		14 24

	51064	51066	51068	51072	51070	51074
Langenthal, Tell/Kantonalbank Langenthal, Bahnhof Ⓢ	o (A) 13 47 14 17 (A) 14 47 (C) 15 17 (A) 15 17 (A) 15 47 (A) 13 53 14 23 (A) 14 53 (C) 15 23 (A) 15 23 (A) 15 53					
Langenthal 450	o	14 11	14 41	15 11	15 41	16 11
Olten	o	14 24	14 54	15 24	15 54	16 24
Olten 450		13 36	14 06	14 36	15 06	15 36
Langenthal	o	13 47	14 17	14 47	15 17	15 47
Langenthal, Bahnhof Ⓢ	(A) 13 54 14 24 (A) 14 54 (C) 15 24 (A) 15 24 (A) 15 54 (A) 13 59 14 29 (A) 14 59 (C) 15 29 (A) 15 29 (A) 15 59 (A) 14 01 14 31 (A) 15 01 (C) 15 31 (A) 15 31 (A) 16 01 (A) 14 08 14 38 (A) 15 08 (C) 15 38 (A) 15 38 (A) 16 08					
Langenthal, Tell						
Bützberg, Wyssenried						
Herzogenbuchsee, Bahnhof Ⓢ	o (A) 14 08 14 38 (A) 15 08 (C) 15 38 (A) 15 38 (A) 16 08					
Herzogenbuchsee 450	o	14 24	14 54	15 24	15 54	16 24
Bern	o	14 53	15 21	15 53	16 21	16 53
Bern 450		13 39			15 07	15 39
Herzogenbuchsee	o	14 04			15 34	16 04
Herzogenbuchsee, Bahnhof Ⓢ	(A) 14 09 (C) 15 39 (A) 15 39 (A) 16 09 (A) 14 11 (C) 15 41 (A) 15 41 (A) 16 11 (A) 14 13 (C) 15 43 (A) 15 43 (A) 16 13 (A) 14 17 (C) 15 47 (A) 15 47 (A) 16 17 (A) 14 28 (C) 15 58 (A) 15 58 (A) 16 28 (A) 14 22 (C) 15 52 (A) 15 52 (A) 16 22					
Wanzwil, Post						
Röthenbach b. H., Post						
Inkwil, Dorf						
Wangenried, Schule						
Heimenhausen, Post						
Walliswil b. Wangen, Sonne						
Wangen an der Aare, Bahnhof Ⓢ	o (A) 14 22 (C) 15 52 (A) 15 52 (A) 16 22					
Wangen an der Aare, Bahnhof 40.058	(A) 14 54		(C) 15 54			
Wiedlisbach, Bahnhof	(A) 15 20		(C) 16 00			
Farnern, Jura	o (A) 15 33					
Wangen an der Aare 410		(A) 14 37	+16 34	(C) 16 34	16 02	
Solothurn	o (A) 14 47		+16 43	(C) 16 43	16 11	
Wangen an der Aare 410		14 56	+16 25	(C) 16 25	15 56	
Olten	o 15 24		+16 50	(C) 16 50	16 24	

40.051

	51078	51076	51080 lt6	51082	51084 lt6	51086
Langenthal, Tell/Kantonalbank Langenthal, Bahnhof [1]	o C 1617 C 1623	A 1617 A 1623		A 1647 A 1653		A 1717 A 1723
Langenthal 450		1641		1711		1741
Olten	o	1654		1724		1754
Olten 450		1606		1636		1706
Langenthal	o	1617		1647		1717
Langenthal, Bahnhof [1]	C 1624	A 1624		A 1654		A 1724
Bützberg, Tell	~ 1629	~ 1629		~ 1659		~ 1729
Bützberg, Wyssenried	~ 1631	~ 1631		~ 1701		~ 1731
Herzogenbuchsee, Bahnhof [1]	o C 1638	A 1638		A 1708		A 1738
Herzogenbuchsee 450		1654		1724		1754
Bern	o	1721		1753		1821
Bern 450		1607		1639		1707
Herzogenbuchsee	o	1634		1704		1734
Herzogenbuchsee, Bahnhof [1]	C 1639	A 1639		A 1709		A 1739
Wanzwil, Post	~ 1641	~ 1641		~ 1711		~ 1741
Röthenbach b. H., Post	~ 1643	~ 1643	A 1645	~ 1713	A 1715	~ 1743
Inkwil, Dorf			~ 1647			
Wangenried, Schule	~ 1647		~ 1650	1725 ↑		
Heimenhausen, Post					~ 1717	
Walliswil b. Wangen, Sonne	~ 1659 ↑	~ 1700 ↑			~ 1721	~ 1800 ↑
Wangen an der Aare, Bahnhof [1]	o C 1652	A 1651	A 1655	A 1721	A 1726	A 1751
Wangen an der Aare, Bahnhof 40.058	1654					1754
Wiedlisbach, Bahnhof	1706					1800
Farnern, Jura	o	1719				
Wangen an der Aare 410	+1734	⑥1734	1702			
Solothurn	o	⑥1743	1711			
Wangen an der Aare 410	1656			A 1721		1756
Olten	o	1724		A 1750		1824

	51090 lt6	51088	51092	51094 lt6	51098	51096	51100 lt6
Langenthal, Tell/Kantonalbank Langenthal, Bahnhof [1]	o C 1717 C 1723	A 1747 A 1753			C 1817 C 1823	A 1817 A 1823	
Langenthal 450		1811				1841	
Olten	o	1824				1854	
Olten 450		1736				1806	
Langenthal	o	1747				1817	
Langenthal, Bahnhof [1]		C 1724	A 1754		C 1824	A 1824	
Bützberg, Tell		~ 1729	~ 1759		~ 1829	~ 1829	
Bützberg, Wyssenried		~ 1731	~ 1801		~ 1831	~ 1831	
Herzogenbuchsee, Bahnhof [1]	o C 1738	A 1808			C 1838	A 1838	
Herzogenbuchsee 450		1824				1854	
Bern	o	1853				1921	
Bern 450		1739				1807	
Herzogenbuchsee	o	1804				1834	
Herzogenbuchsee, Bahnhof [1]		C 1739	A 1809		C 1839	A 1839	A 1842
Wanzwil, Post		~ 1741	~ 1811		~ 1841	~ 1841	~ 1843
Röthenbach b. H., Post	A 1745	~ 1747	~ 1813	A 1815	~ 1843	~ 1843	~ 1845
Inkwil, Dorf	~ 1747						~ 1847
Wangenried, Schule	~ 1750	~ 1759 ↑	~ 1830 ↑		~ 1847		~ 1850
Heimenhausen, Post		~ 1743		~ 1817		~ 1843	
Walliswil b. Wangen, Sonne		~ 1747		~ 1821	~ 1859 ↑	~ 1847	
Wangen an der Aare, Bahnhof [1]	o A 1755	C 1752	A 1821	A 1826	C 1852	A 1852	A 1854
Wangen an der Aare, Bahnhof 40.058		1754	1826				
Wiedlisbach, Bahnhof		1800	1832				
Farnern, Jura	o						
Wangen an der Aare 410	1802			A 1837	C 1934		1902
Solothurn	o	1811		A 1847	C 1943		1911
Wangen an der Aare 410	A 1821				C 1925		1856
Olten	o	A 1850			C 1950		1924

lt6 Kleinbus, Platzzahl beschränkt

40.051

40.051 Langenthal–Bützberg–Herzogenbuchsee–Wangen a.A. (Linie 51) Ⓢ

	51102	51106	51104	51108	51110	51112	51114	51116
Langenthal, Tell/Kantonalbank	o	Ⓐ 18 47 Ⓒ 19 17	Ⓐ 19 17	Ⓐ 19 47 20 17			20 50 21 50	
Langenthal, Bahnhof ¹¹	o	Ⓐ 18 53 Ⓒ 19 23	Ⓐ 19 23	Ⓐ 19 53 20 23			20 53 21 53	
Langenthal 450			19 41	20 41			21 11 22 11	
Olten	o		19 54	20 54			21 24 22 24	
Olten 450		18 36	19 06	19 36 20 06			20 36 21 37	
Langenthal	o	18 47	19 17	19 47 20 17			20 47 21 48	
Langenthal, Bahnhof ¹¹		Ⓐ 18 54 Ⓒ 19 24	Ⓐ 19 24	Ⓐ 19 54 20 24			20 54 21 54	
Bützberg, Tell		⌋ 18 59 ⌋ 19 29	⌋ 19 29	⌋ 19 59 20 28			20 58 21 58	
Bützberg, Wyssenried		⌋ 19 01 ⌋ 19 31	⌋ 19 31	⌋ 20 01 20 30			21 00 22 00	
Herzogenbuchsee, Bahnhof ¹¹	o	Ⓐ 19 08 Ⓒ 19 38	Ⓐ 19 38	Ⓐ 20 08 20 37			21 07 22 07	
Herzogenbuchsee 450		19 24	19 54	20 24 20 54			21 24 22 54	
Bern	o	19 53	20 21	20 53 21 21			21 53 23 23	
Bern 450			19 07			20 07		
Herzogenbuchsee	o		19 34			20 34		
Herzogenbuchsee, Bahnhof ¹¹			Ⓒ 19 39	Ⓐ 19 39		Ⓐ 20 39		
Wanzwil, Post			⌋ 19 41	⌋ 19 41		⌋ 20 41		
Röthenbach b. H., Post				⌋ 19 43				
Inkwil, Dorf								
Wangenried, Schule				⌋ 19 47			⌋ 20 56 ↑	
Heimenhausen, Post						⌋ 20 43		
Walliswil b. Wangen, Sonne				⌋ 19 56 ↑		⌋ 20 47		
Wangen an der Aare, Bahnhof ¹¹	o	Ⓒ 19 52	Ⓐ 19 52			Ⓐ 20 52		
Wangen an der Aare, Bahnhof 40.058								
Wiedlisbach, Bahnhof								
Farnern, Jura	o							
Wangen an der Aare 410			Ⓒ 20 34	20 02			21 02	
Solothurn	o		Ⓒ 20 43	20 11			21 11	
Wangen an der Aare 410			Ⓒ 20 25	19 56			20 56	
Olten	o		Ⓒ 20 50	20 24			21 24	

	51118	51120	51122	
Langenthal, Tell/Kantonalbank	o	22 54 10 23 26 18 0 26		Spätere Fahrten siehe www.mooiplan.ch
Langenthal, Bahnhof ¹¹	o	22 57 10 23 29 18 0 29		
Langenthal 450		23 42 11 0 45		
Olten	o	23 54 11 1 03		
Olten 450		22 37 23 08 11 0 08		
Langenthal	o	22 48 23 27 11 0 27		
Langenthal, Bahnhof ¹¹		22 58 10 23 30 18 0 30		
Bützberg, Tell		23 02 ⌋ 23 34 ⌋ 0 34		
Bützberg, Wyssenried		23 04 ⌋ 23 36 ⌋ 0 36		
Herzogenbuchsee, Bahnhof ¹¹	o	23 11 10 23 43 18 0 43		
Herzogenbuchsee 450		23 54 12 0 54		
Bern	o	0 23 12 1 23		
Bern 450				
Herzogenbuchsee	o			
Herzogenbuchsee, Bahnhof ¹¹				
Wanzwil, Post				
Röthenbach b. H., Post				
Inkwil, Dorf				
Wangenried, Schule				
Heimenhausen, Post				
Walliswil b. Wangen, Sonne				
Wangen an der Aare, Bahnhof ¹¹	o			
Wangen an der Aare, Bahnhof 40.058				
Wiedlisbach, Bahnhof				
Farnern, Jura	o			
Wangen an der Aare 410				
Solothurn	o			
Wangen an der Aare 410				
Olten	o			

- 10** ⑤, ⑥ ohne 6 Apr
11 11/12 Dez–7/8 Dez
12 ⑤/⑥, ⑥/⑦
18 ⑤/⑥, ⑥/⑦ ohne 6/7 Apr

40.051 Wangen a.A.–Herzogenbuchsee–Bützberg–Langenthal (Linie 51) ☉

Olten			☉ 510	535				☉ 610	
Wangen an der Aare 410	o		☉ 534	601				☉ 634	
Solothurn			Ⓐ 511	547					
Wangen an der Aare 410	o		Ⓐ 521	556					
Farnern, Jura							Ⓐ 604		
Wiedlisbach, Bahnhof							626		
Wangen an der Aare, Bahnhof 40.058							Ⓐ 632		
		51001	51003	51005	51007 116	51009	51011 116	51013	51015
Wangen an der Aare, Bahnhof 1			Ⓐ 536 ↑	☉ 537	Ⓐ 603 ↑	Ⓐ 608	Ⓐ 633 ↑	Ⓐ 638	☉ 637 ↑
Walliswil b. Wangen, Sonne			539		555		636		640
Heimenhausen, Post			543		606		640		644
Wangenried, Schule			531	540	609		626		628
Inkwil, Dorf					611				
Röthenbach b. H., Post			544	544		613	Ⓐ 641	643	
Wanzwil, Post			544	545		614		644	645
Herzogenbuchsee, Bahnhof 1	o		Ⓐ 550	☉ 551		Ⓐ 620		Ⓐ 650	☉ 651
Herzogenbuchsee			554			624		654	
Bern 450	o		621			653		721	
Bern				14440		Ⓐ 539		607	
Herzogenbuchsee 450	o			14506		Ⓐ 604		634	
Herzogenbuchsee, Bahnhof 1		Ⓐ 511	Ⓐ 551	☉ 552		Ⓐ 621		Ⓐ 651	☉ 652
Bützberg, Wyssenried		514	554	555		624		654	655
Bützberg, Tell		516	556	557		626		656	657
Langenthal, Bahnhof 1	o	Ⓐ 525	Ⓐ 605	☉ 606		Ⓐ 635		Ⓐ 705	☉ 706
Langenthal		543	Ⓐ 611			641		711	
Olten 450	o	603	Ⓐ 623			654		724	
Olten		Ⓐ 506	536			606		636	
Langenthal 450	o	Ⓐ 517	547			617		647	
Langenthal, Bahnhof 1		Ⓐ 526	Ⓐ 606	☉ 607		Ⓐ 636		Ⓐ 706	☉ 707
Langenthal, Tell/Kantonalbank	o	Ⓐ 528	Ⓐ 608	☉ 609		Ⓐ 638		Ⓐ 708	☉ 709
Olten		635				☉ 710	735	† 810	☉ 810
Wangen an der Aare 410	o	701				☉ 734	801	† 834	☉ 834
Solothurn		647		Ⓐ 711	☉ 717		747		☉ 817
Wangen an der Aare 410	o	656		Ⓐ 721	☉ 725		756		☉ 825
Farnern, Jura				704					☉ 756
Wiedlisbach, Bahnhof				726			Ⓐ 757		809
Wangen an der Aare, Bahnhof 40.058				732			Ⓐ 803		☉ 815
		51017 116	51019	51021 116	51025	51023	51027	51029	51031
Wangen an der Aare, Bahnhof 1		Ⓐ 703 ↑	Ⓐ 708	Ⓐ 733 ↑	☉ 737 ↑	Ⓐ 738	Ⓐ 806 ↑		☉ 837 ↑
Walliswil b. Wangen, Sonne		655		736	728		755		840
Heimenhausen, Post				740					844
Wangenried, Schule				726	740		809		828
Inkwil, Dorf		706							
Röthenbach b. H., Post		709			744	743	813		
Wanzwil, Post		Ⓐ 711	713	Ⓐ 741	745	744	814		845
Herzogenbuchsee, Bahnhof 1	o		Ⓐ 720		☉ 751	Ⓐ 750	Ⓐ 820		☉ 851
Herzogenbuchsee			724			754	824		854
Bern 450	o		753			821	853		921
Bern			639			707	739		807
Herzogenbuchsee 450	o		704			734	804		834
Herzogenbuchsee, Bahnhof 1			Ⓐ 721		☉ 752	Ⓐ 751	Ⓐ 821	Ⓐ 851	☉ 852
Bützberg, Wyssenried			724		755	754	824	854	855
Bützberg, Tell			726		757	756	826	856	857
Langenthal, Bahnhof 1	o		Ⓐ 735		☉ 806	Ⓐ 805	Ⓐ 835	Ⓐ 905	☉ 906
Langenthal			741			811	841		911
Olten 450	o		754			824	854		924
Olten			706			736	806		836
Langenthal 450	o		717			747	817		847
Langenthal, Bahnhof 1			Ⓐ 736		☉ 807	Ⓐ 806	Ⓐ 836	Ⓐ 906	☉ 907
Langenthal, Tell/Kantonalbank	o		Ⓐ 738		☉ 809	Ⓐ 808	Ⓐ 838	Ⓐ 908	☉ 909

14 5/6, 6/7 sowie 25/26 Dez, 1/2 Jan, 5/6, 8/9 Apr, 16/17, 27/28 Mai, 31 Juli/1 Aug

116 Kleinbus, Platzzahl beschränkt

40.051

40.051 Wangen a.A.–Herzogenbuchsee–Bützberg–Langenthal (Linie 51) Ⓢ

Olten		835	+9 10	Ⓢ 910	935	1035	
Wangen an der Aare 410	o	901	+934	Ⓢ 934	1001	1101	
Solothurn		847	+9 17	Ⓢ 917	947	1047	
Wangen an der Aare 410	o	856	+925	Ⓢ 925	956	1056	
Farnern, Jura				Ⓢ 926		Ⓐ 1004	Ⓐ 1104
Wiedlisbach, Bahnhof				Ⓢ 932		Ⓢ 1026	Ⓢ 1126
Wangen an der Aare, Bahnhof 40.058						Ⓐ 1032	Ⓐ 1132
		51033	51035	51037	51039	51041	51043
Wangen an der Aare, Bahnhof Ⓢ		Ⓐ 906		Ⓢ 937 ↑	Ⓐ 1006		Ⓐ 1106
Walliswil b. Wangen, Sonne		Ⓢ 909		Ⓢ 928			Ⓢ 1109
Heimenhausen, Post		Ⓢ 913		Ⓢ 940			Ⓢ 1113
Wangenried, Schule				Ⓢ 944			Ⓢ 1139
Inkwil, Dorf				Ⓢ 945			Ⓢ 1143
Röthenbach b. H., Post		Ⓢ 914		Ⓢ 944			Ⓢ 1143
Wanzwil, Post				Ⓢ 945			Ⓢ 1144
Herzogenbuchsee, Bahnhof Ⓢ	o	Ⓐ 920		Ⓢ 951	Ⓐ 1020	Ⓐ 1120	Ⓐ 1150
Herzogenbuchsee		924		954	1024	1124	1154
Bern 450	o	953		1021	1053	1153	1221
Bern		839	907		939	1007	1039
Herzogenbuchsee 450	o	904	934		1004	1034	1104
Herzogenbuchsee, Bahnhof Ⓢ		Ⓐ 921	Ⓐ 951	Ⓢ 952	Ⓐ 1021	1051	Ⓐ 1121
Bützberg, Wyssenried		Ⓢ 924	Ⓢ 954	Ⓢ 955	Ⓢ 1024	Ⓢ 1054	Ⓢ 1124
Bützberg, Tell		Ⓢ 926	Ⓢ 956	Ⓢ 957	Ⓢ 1026	Ⓢ 1056	Ⓢ 1126
Langenthal, Bahnhof Ⓢ	o	Ⓐ 935	Ⓐ 1005	Ⓢ 1006	Ⓐ 1035	1105	Ⓐ 1135
Langenthal		941		1011	1041	1111	1141
Olten 450	o	954		1024	1054	1124	1154
Olten		906	936		1006	1036	1106
Langenthal 450	o	917	947		1017	1047	1117
Langenthal, Bahnhof Ⓢ		Ⓐ 936	Ⓐ 1006	Ⓢ 1007	Ⓐ 1036	1106	Ⓐ 1136
Langenthal, Tell/Kantonalbank	o	Ⓐ 938	Ⓐ 1008	Ⓢ 1009	Ⓐ 1038	1108	Ⓐ 1138
Olten		Ⓢ 1110	+1110	1135		Ⓐ 1210	1235
Wangen an der Aare 410	o	Ⓢ 1134	+1134	1201		Ⓐ 1237	1301
Solothurn		Ⓢ 1117	+1117	1147			+1217
Wangen an der Aare 410	o	Ⓢ 1125	+1125	1156			+1225
Farnern, Jura						Ⓐ 1206	
Wiedlisbach, Bahnhof						Ⓢ 1226	
Wangen an der Aare, Bahnhof 40.058						Ⓐ 1232	
		51047	51049	51051	51053	51055	51057
Wangen an der Aare, Bahnhof Ⓢ		Ⓢ 1137 ↑		Ⓐ 1206 ↑		Ⓐ 1255	Ⓢ 1325 ↑
Walliswil b. Wangen, Sonne		Ⓢ 1140		Ⓢ 1209			Ⓢ 1328
Heimenhausen, Post		Ⓢ 1144		Ⓢ 1213			Ⓢ 1332
Wangenried, Schule		Ⓢ 1128		Ⓢ 1158		1258	Ⓢ 1317
Inkwil, Dorf							Ⓢ 1259
Röthenbach b. H., Post						1302	Ⓢ 1303
Wanzwil, Post		Ⓢ 1145		Ⓐ 1214		1303	Ⓢ 1304
Herzogenbuchsee, Bahnhof Ⓢ	o	Ⓢ 1151		Ⓐ 1220		Ⓐ 1309	Ⓢ 1310
Herzogenbuchsee			1224		1324		1354
Bern 450	o		1253		1353		1421
Bern			1139	1207	1239		1307
Herzogenbuchsee 450	o		1204	1234	1304		1334
Herzogenbuchsee, Bahnhof Ⓢ		Ⓢ 1152		Ⓐ 1221	Ⓐ 1240	Ⓐ 1310	Ⓢ 1340
Bützberg, Wyssenried		Ⓢ 1155		Ⓢ 1224	Ⓢ 1243	Ⓢ 1313	Ⓢ 1343
Bützberg, Tell		Ⓢ 1157		Ⓢ 1226	Ⓢ 1245	Ⓢ 1315	Ⓢ 1345
Langenthal, Bahnhof Ⓢ	o	Ⓢ 1206		Ⓐ 1235	Ⓐ 1254	Ⓐ 1324	Ⓢ 1354
Langenthal		1211		1241	1311	1341	1411
Olten 450	o	1224		1254	1324	1354	1424
Olten			1206		1306		1336
Langenthal 450	o		1217		1317		1347
Langenthal, Bahnhof Ⓢ		Ⓢ 1207		Ⓐ 1236	Ⓐ 1255	Ⓐ 1325	Ⓢ 1326
Langenthal, Tell/Kantonalbank	o	Ⓢ 1209		Ⓐ 1238	Ⓐ 1257	Ⓐ 1327	Ⓢ 1328











40.051

Olten		Ⓐ 13 10	+13 10	Ⓔ 13 10	13 35				Ⓐ 15 10	+15 10
Wangen an der Aare 410	o	Ⓐ 13 37	+13 34	Ⓔ 13 34	14 01				Ⓐ 15 37	+15 34
Solothurn			+13 17	Ⓔ 13 17	Ⓐ 14 11					+15 17
Wangen an der Aare 410	o		+13 25	Ⓔ 13 25	Ⓐ 14 21					+15 25
Farnern, Jura				Ⓒ 13 36					Ⓐ 15 34	
Wiedlisbach, Bahnhof		Ⓐ 13 47		Ⓝ 13 49					Ⓝ 15 47	
Wangen an der Aare, Bahnhof 40.058		Ⓐ 13 53		Ⓒ 13 55					Ⓐ 15 53	
		51059		51061	51063	51065	51067	51069		
Wangen an der Aare, Bahnhof ¹⁶		Ⓐ 13 55 ↑		Ⓒ 13 56 ↑	Ⓐ 14 25 ↑			Ⓐ 15 55 ↑		
Walliswil b. Wangen, Sonne		Ⓝ 13 47		Ⓝ 13 59	Ⓝ 14 28			Ⓝ 15 58		
Heimenhausen, Post		Ⓝ 13 58		Ⓝ 14 03	Ⓝ 14 32			Ⓝ 16 02		
Wangenried, Schule		Ⓝ 13 58		Ⓝ 13 47	Ⓝ 14 17			Ⓝ 15 47		
Inkwil, Dorf		Ⓝ 14 02		Ⓝ 14 04	Ⓝ 14 33			Ⓝ 16 03		
Röthenbach b. H., Post		Ⓝ 14 03		Ⓝ 14 04	Ⓝ 14 33			Ⓝ 16 03		
Wanzwil, Post		Ⓝ 14 09		Ⓒ 14 10	Ⓐ 14 39			Ⓐ 16 09		
Herzogenbuchsee, Bahnhof ¹⁶	o	Ⓐ 14 09		Ⓒ 14 10	Ⓐ 14 39			Ⓐ 16 09		
Herzogenbuchsee				14 24	14 54					
Bern 450	o			14 53	15 21					
Bern		13 39			14 07	14 39	15 07	15 39		
Herzogenbuchsee 450	o	14 04			14 34	15 04	15 34	16 04		
Herzogenbuchsee, Bahnhof ¹⁶		Ⓐ 14 10		Ⓒ 14 11	Ⓐ 14 40	15 10	Ⓐ 15 40	Ⓐ 16 10		
Bützberg, Wyssenried		Ⓝ 14 13		Ⓝ 14 14	Ⓝ 14 43	15 13	Ⓝ 15 43	Ⓝ 16 13		
Bützberg, Tell		Ⓝ 14 15		Ⓝ 14 16	Ⓝ 14 45	15 15	Ⓝ 15 45	Ⓝ 16 15		
Langenthal, Bahnhof ¹⁶	o	Ⓐ 14 24		Ⓒ 14 25	Ⓐ 14 54	15 24	Ⓐ 15 54	Ⓐ 16 24		
Langenthal				14 41	15 11	15 41	16 11			
Olten 450	o			14 54	15 24	15 54	16 24			
Olten		14 06			14 36	15 06	15 36	16 06		
Langenthal 450	o	14 17			14 47	15 17	15 47	16 17		
Langenthal, Bahnhof ¹⁶		Ⓐ 14 25		Ⓒ 14 26	Ⓐ 14 55	15 25	Ⓐ 15 55	Ⓐ 16 25		
Langenthal, Tell/Kantonalbank	o	Ⓐ 14 27		Ⓒ 14 28	Ⓐ 14 57	15 27	Ⓐ 15 57	Ⓐ 16 27		
Olten		Ⓔ 15 10	15 35		+16 10	Ⓔ 16 10	Ⓐ 16 10			
Wangen an der Aare 410	o	Ⓔ 15 34	16 01		+16 34	Ⓔ 16 34	Ⓐ 16 37			
Solothurn		Ⓔ 15 17	Ⓐ 16 11		+16 17	Ⓔ 16 17				
Wangen an der Aare 410	o	Ⓔ 15 25	Ⓐ 16 21		+16 25	Ⓔ 16 25				
Farnern, Jura							Ⓐ 16 34			
Wiedlisbach, Bahnhof		Ⓒ 15 47					Ⓝ 16 47			
Wangen an der Aare, Bahnhof 40.058		Ⓒ 15 53					Ⓐ 16 53			
		51071	51073	51075	51077	51079	51081			
Wangen an der Aare, Bahnhof ¹⁶		Ⓒ 15 56 ↑	Ⓐ 16 27 ↑	Ⓐ 16 27 ¹⁶	Ⓒ 16 56 ↑	Ⓐ 16 57 ↑	Ⓐ 16 57 ¹⁶			
Walliswil b. Wangen, Sonne		Ⓝ 15 47	Ⓝ 16 17	Ⓝ 16 17	Ⓝ 16 59	Ⓝ 17 00	Ⓝ 17 00			
Heimenhausen, Post		Ⓝ 15 59	Ⓝ 16 32	Ⓝ 16 30	Ⓝ 17 03	Ⓝ 17 03	Ⓝ 17 04			
Wangenried, Schule		Ⓝ 15 59	Ⓝ 16 32	Ⓝ 16 30	Ⓝ 17 03	Ⓝ 17 03	Ⓝ 17 04			
Inkwil, Dorf		Ⓝ 16 03	Ⓝ 16 32	Ⓐ 16 35	Ⓝ 17 04	Ⓝ 17 02	Ⓝ 17 05			
Röthenbach b. H., Post		Ⓝ 16 04	Ⓝ 16 33	Ⓝ 16 35	Ⓝ 17 04	Ⓝ 17 03	Ⓝ 17 05			
Wanzwil, Post		Ⓝ 16 10	Ⓐ 16 39	Ⓝ 16 35	Ⓒ 17 10	Ⓐ 17 09	Ⓝ 17 05			
Herzogenbuchsee, Bahnhof ¹⁶	o	Ⓒ 16 10	Ⓐ 16 39	Ⓝ 16 35	Ⓒ 17 10	Ⓐ 17 09	Ⓝ 17 05			
Herzogenbuchsee		16 24	16 54				17 24			
Bern 450	o	16 53	17 21				17 53			
Bern			16 07				16 39			
Herzogenbuchsee 450	o		16 34				17 04			
Herzogenbuchsee, Bahnhof ¹⁶		Ⓒ 16 11	Ⓐ 16 40		Ⓒ 17 11	Ⓐ 17 10				
Bützberg, Wyssenried		Ⓝ 16 14	Ⓝ 16 43		Ⓝ 17 14	Ⓝ 17 13				
Bützberg, Tell		Ⓝ 16 16	Ⓝ 16 45		Ⓝ 17 16	Ⓝ 17 15				
Langenthal, Bahnhof ¹⁶	o	Ⓒ 16 25	Ⓐ 16 54		Ⓒ 17 25	Ⓐ 17 24				
Langenthal		16 41	17 11				17 41			
Olten 450	o	16 54	17 24				17 54			
Olten			16 36				17 06			
Langenthal 450	o		16 47				17 17			
Langenthal, Bahnhof ¹⁶		Ⓒ 16 26	Ⓐ 16 55		Ⓒ 17 26	Ⓐ 17 25				
Langenthal, Tell/Kantonalbank	o	Ⓒ 16 28	Ⓐ 16 57		Ⓒ 17 28	Ⓐ 17 27				

¹⁶ Kleinbus, Platzzahl beschränkt

40.051

40.051 Wangen a.A.–Herzogenbuchsee–Bützberg–Langenthal (Linie 51) 

Olten		1635	+1710	Ⓒ 1710	Ⓐ 1710		1735	
Wangen an der Aare 410	o	1701	+1734	Ⓒ 1734	Ⓐ 1737		1801	
Solothurn		Ⓐ 1711	Ⓒ 1717	+1717			Ⓐ 1811	
Wangen an der Aare 410	o	Ⓐ 1721	Ⓒ 1725	+1725			Ⓐ 1821	
Farnern, Jura				1734				
Wiedlisbach, Bahnhof				1747			1819	
Wangen an der Aare, Bahnhof 40.058				1753			1825	
		51083	51085	51089	51087	51091	51093	
Wangen an der Aare, Bahnhof 		Ⓐ 1727 ↑	Ⓐ 1727	Ⓒ 1756 ↑	Ⓐ 1757 ↑	Ⓐ 1757	Ⓐ 1827 ↑	
Walliswil b. Wangen, Sonne		1721		1747	1747	1800	1821	
Heimenhausen, Post						1804		
Wangenried, Schule			1730	1759	1750			
Inkwil, Dorf			1733					
Röthenbach b. H., Post		1732	Ⓐ 1735	1803	1802	Ⓐ 1805	1832	
Wanzwil, Post		1733		1804	1803		1833	
Herzogenbuchsee, Bahnhof 	o	Ⓐ 1739		Ⓒ 1810	Ⓐ 1809		Ⓐ 1839	
Herzogenbuchsee		1754			1824			
Bern 450	o	1821			1853			
Bern		1707			1739		1807	
Herzogenbuchsee 450	o	1734			1804		1834	
Herzogenbuchsee, Bahnhof 		Ⓐ 1740		Ⓒ 1811	Ⓐ 1810		Ⓐ 1840	
Bützberg, Wyssenried		1743		1814	1813		1843	
Bützberg, Tell		1745		1816	1815		1845	
Langenthal, Bahnhof 	o	Ⓐ 1754		Ⓒ 1825	Ⓐ 1824		Ⓐ 1854	
Langenthal		1811			1841		1911	
Olten 450	o	1824			1854		1924	
Olten		1736			1806		1836	
Langenthal 450	o	1747			1817		1847	
Langenthal, Bahnhof 		Ⓐ 1755		Ⓒ 1826	Ⓐ 1825		Ⓐ 1855	
Langenthal, Tell/Kantonalbank	o	Ⓐ 1757		Ⓒ 1828	Ⓐ 1827		Ⓐ 1857	
Olten			Ⓐ 1810	Ⓒ 1810				
Wangen an der Aare 410	o		Ⓐ 1837	Ⓒ 1834				
Solothurn				+1817	Ⓒ 1817			
Wangen an der Aare 410	o			+1825	Ⓒ 1825			
Farnern, Jura								
Wiedlisbach, Bahnhof			1847					
Wangen an der Aare, Bahnhof 40.058			1853					
		51095	51099	51097	51101	51103	51105	51107
Wangen an der Aare, Bahnhof 		Ⓐ 1827	Ⓐ 1855 ↑	Ⓒ 1856 ↑				
Walliswil b. Wangen, Sonne			1858	1859				
Heimenhausen, Post			1902	1903				
Wangenried, Schule		1830	1850	1847				
Inkwil, Dorf		1833						
Röthenbach b. H., Post		1835						
Wanzwil, Post		1836	1903	1904				
Herzogenbuchsee, Bahnhof 	o	Ⓐ 1842	Ⓐ 1909	Ⓒ 1910				
Herzogenbuchsee			1924					
Bern 450	o		1953					
Bern			1839		1907	1939	2039	2137
Herzogenbuchsee 450	o		1904		1934	2004	2104	2204
Herzogenbuchsee, Bahnhof 			Ⓐ 1910	Ⓒ 1911	Ⓐ 1940	2010	2110	2210
Bützberg, Wyssenried			1913	1914	1943	2013	2113	2213
Bützberg, Tell			1915	1916	1945	2015	2115	2215
Langenthal, Bahnhof 	o		Ⓐ 1924	Ⓒ 1925	Ⓐ 1954	2024	2124	2224
Langenthal			1941		2011	2041	2141	2242
Olten 450	o		1954		2024	2054	2154	2254
Olten			1906		1936	2006	2106	2208
Langenthal 450	o		1917		1947	2017	2117	2227
Langenthal, Bahnhof 			Ⓐ 1925	Ⓒ 1926	Ⓐ 1955	2025	2125	2230
Langenthal, Tell/Kantonalbank	o		Ⓐ 1927	Ⓒ 1928	Ⓐ 1957	2027	2127	2232

Ⓐ Kleinbus, Platzzahl beschränkt

40.051

Gemeinhliches Reproduzieren verboten
 Reproduction commerciale interdite
 Riproduzione commerciale vietato

Olten				
Wangen an der Aare 410	o			
Solothurn				
Wangen an der Aare 410	o			
Farnern, Jura				
Wiedlisbach, Bahnhof				
Wangen an der Aare, Bahnhof 40.058				
		51109	51111	
Wangen an der Aare, Bahnhof [1]				
Walliswil b. Wangen, Sonne				
Heimenhausen, Post				
Wangenried, Schule				
Inkwil, Dorf				
Röthenbach b. H., Post				
Wanzwil, Post				
Herzogenbuchsee, Bahnhof [1]	o			
Herzogenbuchsee				
Bern 450	o			
Bern		2207	2307	
Herzogenbuchsee 450	o	2236	2336	
Herzogenbuchsee, Bahnhof [1]		1023 11	1023 43	Spätere Fahrten siehe www.mobiliner.ch
Bützberg, Wyssenried		23 14	23 48	
Bützberg, Tel		23 16	23 48	
Langenthal, Bahnhof [1]	o	1023 24	1023 56	
Langenthal		23 42	150 42	10 045
Olten 450	o	23 54	150 56	10 103
Olten		22 37		23 37
Langenthal 450	o	22 48		23 48
Langenthal, Bahnhof [1]		1023 24		1023 57
Langenthal, Tell/Kantonalbank	o	1023 26		1023 59

10 ⑤, ⑥ ohne 6 Apr
 11 11/12 Dez-7/8 Dez
 15 ⑦, ①-④/⑤, ⑥/⑦

Reihenfolge der Haltestellen:
Langenthal: Tell/Kantonalbank,
 Wiesenstrasse, Bahnhof, Zeligli,
 Dreilinden
Bützberg: Unterdorf, Käserei, Tell,
 Neuquartier, Wyssenried
Herzogenbuchsee: Friedhof,
 Sonnenplatz, Bahnhof, Jurablick
Wanzwil: Post
Heimenhausen: Post, Riedgasse
Röthenbach b. H.: Chrump, Post,
 Schützenhaus
Wangenried: Höhe, Sägerei,
 Schule
Walliswil b. Wangen: Stalden,
 Sonne, Post, Seilerei
Wangen a.d.Aare: Unterführung,
 Zytglogge, Bahnhof

⚡ Alle Kurse ☎ 032 631 50 50
asm, 3380 Wangen a. d. Aare
 ☎ 032 631 50 50
 Fax 032 631 50 55
 busreisen@asmobil.ch
 www.aare-seeland-mobil.ch

40.051 **Langenthal-Melchnau-Grossdietwil (Linie 51)** ☉

Montag-Samstag ohne allg. Feiertage

Olten 450		Ⓐ 506	536			606	636		706	736	806	836
Langenthal 450	o	Ⓐ 517	547			617	647		717	747	817	847
Langenthal, Bahnhof [1]		51201	51203	51205	51207	51209	51211	51213	51215	51217	51219	51221
Langenthal, Tell/Kantonalbank		528	558	608	608	638	708	708	738	808	838	908
Obersteckholz, Post		532	602	612	612	642	712	712	742	812	842	912
Melchnau, Gjuch		536	606	616	616	646	716	716	746	816	846	916
Melchnau, Unterdorf		537	607	617	617	647	717	717	747	817	847	917
Melchnau, Oberdorf	o	542	Ⓐ 612	Ⓒ 22	622	652	Ⓒ 722	722	Ⓐ 752	822	Ⓐ 852	922
Melchnau, Oberdorf					623	653	723	723				
Altbüron, Post					627	657	727	727				
Grossdietwil, Post	o				Ⓐ 630	Ⓐ 700	Ⓐ 700	Ⓐ 700				

Reihenfolge der Haltestellen:
Langenthal: Bahnhof,
 Wiesenstrasse, Tell/Kantonalbank,
 Rössli, Neuhof
Obersteckholz: Post, Am Wald
Melchnau: Rotwald, Gjuch,
 Unterdorf, Fabrik, Oberdorf
Altbüron: Post, Hiltbrunnen
Grossdietwil: Sandgrube, Post

⚡ Alle Kurse ☎ 032 631 50 50

asm, 3380 Wangen a. d. Aare
 ☎ 032 631 50 50
 Fax 032 631 50 55
 busreisen@asmobil.ch
 www.aare-seeland-mobil.ch

40.051 Langenthal–Melchnau–Grossdietwil (Linie 51) ©

Montag–Samstag ohne allg. Feiertage

Gewerliches Reproduzieren verboten
Reproduzione commerciale interditta
Riproduzione commerciale vietata

Olten 450		906	936	1006	1036	1106	1136		1236	1306	1336	
Langenthal 450	o	917	947	1017	1047	1117	1147		1247	1317	1347	
Langenthal, Bahnhof [1]		51223	51225	51227	51229	51231	51233	51235	51237	51239	51241	
Langenthal, Tell/Kantonalbank		Ⓐ936	1006	Ⓐ1036	1106	Ⓐ1136	Ⓔ1206	Ⓐ1206	Ⓐ1255	1325	Ⓐ1355	
Obersteckholz, Post		938	1008	1038	1108	1138	1208	1208	1257	1327	1357	
Melchnau, Gjuch		942	1012	1042	1112	1142	1212	1212	1301	1331	1401	
Melchnau, Unterdorf		946	1016	1046	1116	1146	1216	1216	1305	1335	1405	
Melchnau, Oberdorf		947	1017	1047	1117	1147	1217	1217	1306	1336	1406	
Melchnau, Oberdorf		Ⓐ952	1022	Ⓐ1052	1122	Ⓐ1152	Ⓔ1222	1222	Ⓐ1311	1341	Ⓐ1411	
Melchnau, Oberdorf								1223				
Altbüren, Post								1227				
Grossdietwil, Post	o							Ⓐ1230				
Olten 450		1406	1436	1506	1536	1606	1636		1706	1736		
Langenthal 450	o	1417	1447	1517	1547	1617	1647		1717	1747		
Langenthal, Bahnhof [1]		51243	51245	51247	51249	51251	51253	51255	51257	51259	51261	
Langenthal, Tell/Kantonalbank		1425	Ⓐ1455	1525	Ⓐ1555	1625	Ⓐ1655	Ⓔ1725	Ⓐ1725	Ⓐ1755	Ⓔ1825	
Obersteckholz, Post		1427	1457	1527	1557	1627	1657	1727	1727	1757	1827	
Melchnau, Gjuch		1431	1501	1531	1601	1631	1701	1731	1731	1801	1831	
Melchnau, Gjuch		1435	1505	1535	1605	1635	1705	1735	1735	1805	1835	
Melchnau, Unterdorf		1436	1506	1536	1606	1636	1706	1736	1736	1806	1836	
Melchnau, Oberdorf	o	1441	Ⓐ1511	1541	Ⓐ1611	1641	1711	Ⓔ1741	1741	1811	Ⓔ1841	
Melchnau, Oberdorf								1712		1742	1812	
Altbüren, Post								1716		1746	1816	
Grossdietwil, Post	o							Ⓐ1719		Ⓐ1749	Ⓐ1819	
Olten 450		1806	1836	1906		2006	2106	2208	2237	2337		
Langenthal 450	o	1817	1847	1917		2017	2117	2227	2248	2348		
Langenthal, Bahnhof [1]		51263	51265	51267	51269	51271	51273	51275	51277	51279		
Langenthal, Tell/Kantonalbank		Ⓐ1825	Ⓐ1855	Ⓔ1925	Ⓐ1925	2025	2125	2230	Ⓔ2324	Ⓔ2359		
Obersteckholz, Post		1827	1857	1927	1927	2027	2127	2232	Ⓔ2326	2359		
Melchnau, Gjuch		1831	1901	1931	1931	2031	2131	2236		003		
Melchnau, Gjuch		1835	1905	1935	1935	2034	2134	2239		006		
Melchnau, Unterdorf		1836	1906	1936	1936	2035	2135	2240		007		
Melchnau, Oberdorf	o	1841	Ⓐ1911	Ⓔ1941	1941	2038	2138	2243		010		
Melchnau, Oberdorf					1942							
Altbüren, Post					1946							
Grossdietwil, Post	o	Ⓐ1849			Ⓐ1949							
← Grossdietwil, Post		51202	51204	51208	51206	51210	51212	51214	51216	51218	51220	51222
Altbüren, Post					Ⓐ638	Ⓐ708	Ⓐ738					
Melchnau, Oberdorf	o				640	710	740					
Melchnau, Oberdorf					645	715	745					
Melchnau, Oberdorf		546	Ⓐ616	Ⓔ646	646	716	746	Ⓔ746	Ⓐ816	846	Ⓐ916	946
Melchnau, Unterdorf		548	618	648	648	718	748	748	818	848	918	948
Melchnau, Gjuch		549	619	649	649	719	749	749	819	849	919	949
Obersteckholz, Post		553	623	653	653	723	753	753	823	853	923	953
Langenthal, Tell/Kantonalbank		558	628	658	658	728	758	758	828	858	928	958
Langenthal, Bahnhof	o	604	Ⓐ634	Ⓔ704	Ⓐ704	Ⓐ734	Ⓐ804	Ⓔ804	Ⓐ834	904	Ⓐ934	1004
Langenthal 450		Ⓐ611	641		711	741	811		841	911	941	1011
Olten 450	o	Ⓐ623	654		724	754	824		854	924	954	1024
Grossdietwil, Post		51224	51226	51228	51230	51232	51234	51236	51238	51240	51242	
Altbüren, Post							Ⓐ1257					
Melchnau, Oberdorf	o						1259					
Melchnau, Oberdorf							1304					
Melchnau, Oberdorf		Ⓐ1016	1046	Ⓐ1116	1146	Ⓐ1205	1305	Ⓔ1305	Ⓐ1335	1405	Ⓐ1435	
Melchnau, Unterdorf		1018	1048	1118	1148	1207	1307	1307	1337	1407	1437	
Melchnau, Gjuch		1019	1049	1119	1149	1208	1308	1308	1338	1408	1438	
Obersteckholz, Post		1023	1053	1123	1153	1212	1312	1312	1342	1412	1442	
Langenthal, Tell/Kantonalbank		1028	1058	1128	1158	1217	1317	1317	1347	1417	1447	
Langenthal, Bahnhof	o	Ⓐ1034	1104	Ⓐ1134	1204	Ⓐ1223	Ⓐ1323	Ⓔ1323	Ⓐ1353	1423	Ⓐ1453	
Langenthal 450		1041	1111	1141	1211	1241	1341		1411	1441	1511	
Olten 450	o	1054	1124	1154	1224	1254	1354		1424	1454	1524	
Grossdietwil, Post		51244	51246	51248	51250	51252	51254	51256	51258	51260	51264	
Altbüren, Post							Ⓐ1727	Ⓐ1757		Ⓐ1827		
Melchnau, Oberdorf	o						1729	1759		1829		
Melchnau, Oberdorf							1734	1804		1834		
Melchnau, Oberdorf		1505	Ⓐ1535	1605	Ⓐ1635	1705	1735	1805	Ⓔ1805	1835	Ⓔ1905	
Melchnau, Unterdorf		1507	1537	1607	1637	1707	1737	1807	1807	1837	1907	
Melchnau, Gjuch		1508	1538	1608	1638	1708	1738	1808	1808	1838	1908	
Obersteckholz, Post		1512	1542	1612	1642	1712	1742	1812	1812	1842	1912	
Langenthal, Tell/Kantonalbank		1517	1547	1617	1647	1717	1747	1817	1817	1847	1917	
Langenthal, Bahnhof	o	1523	Ⓐ1553	1623	Ⓐ1653	1723	Ⓐ1753	Ⓐ1823	Ⓔ1823	Ⓐ1853	Ⓔ1923	
Langenthal 450		1541	1611	1641	1711	1741	1811	1841		1911		
Olten 450	o	1554	1624	1654	1724	1754	1824	1854		1924		

40.051 Grossdietwil-Melchnau-Langenthal (Linie 51) ©

Montag-Samstag ohne allg. Feiertage

	51262	51266	51268	51270	51272	51274	51276	51278	51280
Grossdietwil, Post	Ⓐ 18 57		Ⓐ 19 57						
Altbüron, Post	18 59		19 59						
Melchnau, Oberdorf	○ 19 04		20 04						
Melchnau, Oberdorf	19 05	Ⓐ 19 35	20 05	Ⓒ 20 05	20 39	21 39	22 43		Ⓐ 10 15
Melchnau, Unterdorf	19 07	19 37	20 07	20 07	20 40	21 40	22 44		0 16
Melchnau, Gjuch	19 08	19 38	20 08	20 08	20 41	21 41	22 45		0 17
Obersteckholz, Post	19 12	19 42	20 12	20 12	20 45	21 45	22 49		0 21
Langenthal, Tell/Kantonalbank	19 17	19 47	20 17	20 17	20 50	21 50	22 54	Ⓐ 23 26	0 26
Langenthal, Bahnhof Ⓐ	○ Ⓐ 19 23	Ⓐ 19 53	Ⓐ 20 23	Ⓒ 20 53	21 53	22 57	Ⓐ 23 29	Ⓐ 10 29	
Langenthal 450		19 41	20 11	20 41	21 11	22 11		23 42	0 45
Olten 450	○	19 54	20 24	20 54	21 24	22 24		23 54	1 03

Ⓐ ⑤, ⑥ ohne 6 Apr
 Ⓐ ⑤/⑥, ⑥/⑦ ohne 6/7 Apr

Reihenfolge der Haltestellen:
Langenthal: Bahnhof,
 Wiesenstrasse, Tell/Kantonalbank,
 Rössli, Neuhof
Obersteckholz: Post, Am Wald
Melchnau: Rotwald, Gjuch,
 Unterdorf, Fabrik, Oberdorf
Altbüron: Post, Hiltbrunnen
Grossdietwil: Sandgrube, Post

Ⓜ Alle Kurse Ⓞ 032 631 50 50

asm, 3380 Wangen a. d. Aare
 ☎ 032 631 50 50
 Fax 032 631 50 55
 busreisen@asmobil.ch
 www.aare-seeland-mobil.ch

40.051 Langenthal-Melchnau-Grossdietwil (Linie 51) ©

Sonn- und allg. Feiertage

Olten 450		536	636	736	836	936	1036	1136	1306	1406	1506	
Langenthal 450	○	547	647	747	847	947	1047	1147	1317	1417	1517	
Langenthal, Bahnhof Ⓐ		51201	51205	51211	51217	51221	51225	51229	51233	51239	51243	51247
Langenthal, Tell/Kantonalbank		526	606	706	806	906	1006	1106	1206	1325	1425	1525
Obersteckholz, Post		528	608	708	808	908	1008	1108	1208	1327	1427	1527
Melchnau, Gjuch		532	612	712	812	912	1012	1112	1212	1331	1431	1531
Melchnau, Unterdorf		536	616	716	816	916	1016	1116	1216	1335	1435	1535
Melchnau, Oberdorf	○	542	622	722	822	922	1022	1122	1222	1341	1441	1541
Olten 450		1606	1706	1806	1906	2006	2106	2208				
Langenthal 450	○	1617	1717	1817	1917	2017	2117	2227				
Langenthal, Bahnhof Ⓐ		51251	51255	51261	51267	51271	51275	51279				
Langenthal, Tell/Kantonalbank		1625	1725	1825	1925	2025	2125	2230				
Obersteckholz, Post		1627	1727	1827	1927	2027	2127	2232				
Melchnau, Gjuch		1631	1731	1831	1931	2031	2131	2236				
Melchnau, Unterdorf		1635	1735	1835	1935	2034	2134	2239				
Melchnau, Oberdorf	○	1636	1736	1836	1936	2035	2135	2240				
		1641	1741	1841	1941	2038	2138	2243				
Melchnau, Oberdorf		51202	51208	51214	51218	51222	51226	51230	51236	51240	51244	51248
Melchnau, Unterdorf		546	646	746	846	946	1046	1146	1305	1405	1505	1605
Melchnau, Gjuch		548	648	748	848	948	1048	1148	1307	1407	1507	1607
Obersteckholz, Post		549	649	749	849	949	1049	1149	1308	1408	1508	1608
Langenthal, Tell/Kantonalbank		553	653	753	853	953	1053	1153	1312	1412	1512	1612
Langenthal, Bahnhof Ⓐ	○	558	658	758	858	958	1058	1158	1317	1417	1517	1617
		604	704	804	904	1004	1104	1204	1323	1423	1523	1623
Langenthal 450		641	711	811	911	1011	1111	1211	1341	1441	1541	1641
Olten 450	○	654	724	824	924	1024	1124	1224	1354	1454	1554	1654
Melchnau, Oberdorf		51252	51258	51264	51270	51272	51274	51276				
Melchnau, Unterdorf		1705	1805	1905	2005	2039	2139	2243				
Melchnau, Gjuch		1707	1807	1907	2007	2040	2140	2244				
Obersteckholz, Post		1708	1808	1908	2008	2041	2141	2245				
Langenthal, Tell/Kantonalbank		1712	1812	1912	2012	2045	2145	2249				
Langenthal, Bahnhof Ⓐ	○	1717	1817	1917	2017	2050	2150	2254				
		1723	1823	1923	2023	2053	2153	2257				
Langenthal 450		1741	1841	1941	2041	2111	2211	2342				
Olten 450	○	1754	1854	1954	2054	2124	2224	2354				

Reihenfolge der Haltestellen: Ⓜ Alle Kurse Ⓞ 032 631 50 50

Langenthal: Bahnhof,
 Wiesenstrasse, Tell/Kantonalbank,
 Rössli, Neuhof
Obersteckholz: Post, Am Wald
Melchnau: Rotwald, Gjuch,
 Unterdorf, Fabrik, Oberdorf

asm, 3380 Wangen a. d. Aare
 ☎ 032 631 50 50
 Fax 032 631 50 55
 busreisen@asmobil.ch
 www.aare-seeland-mobil.ch